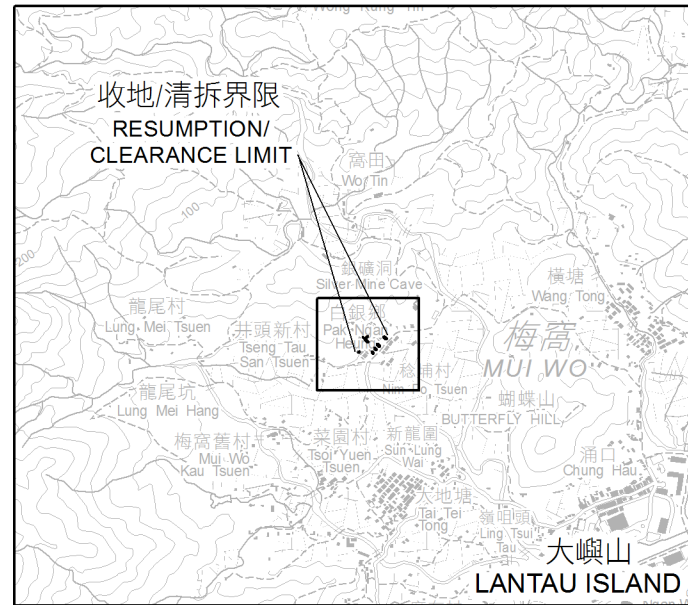


位置 LOCATION

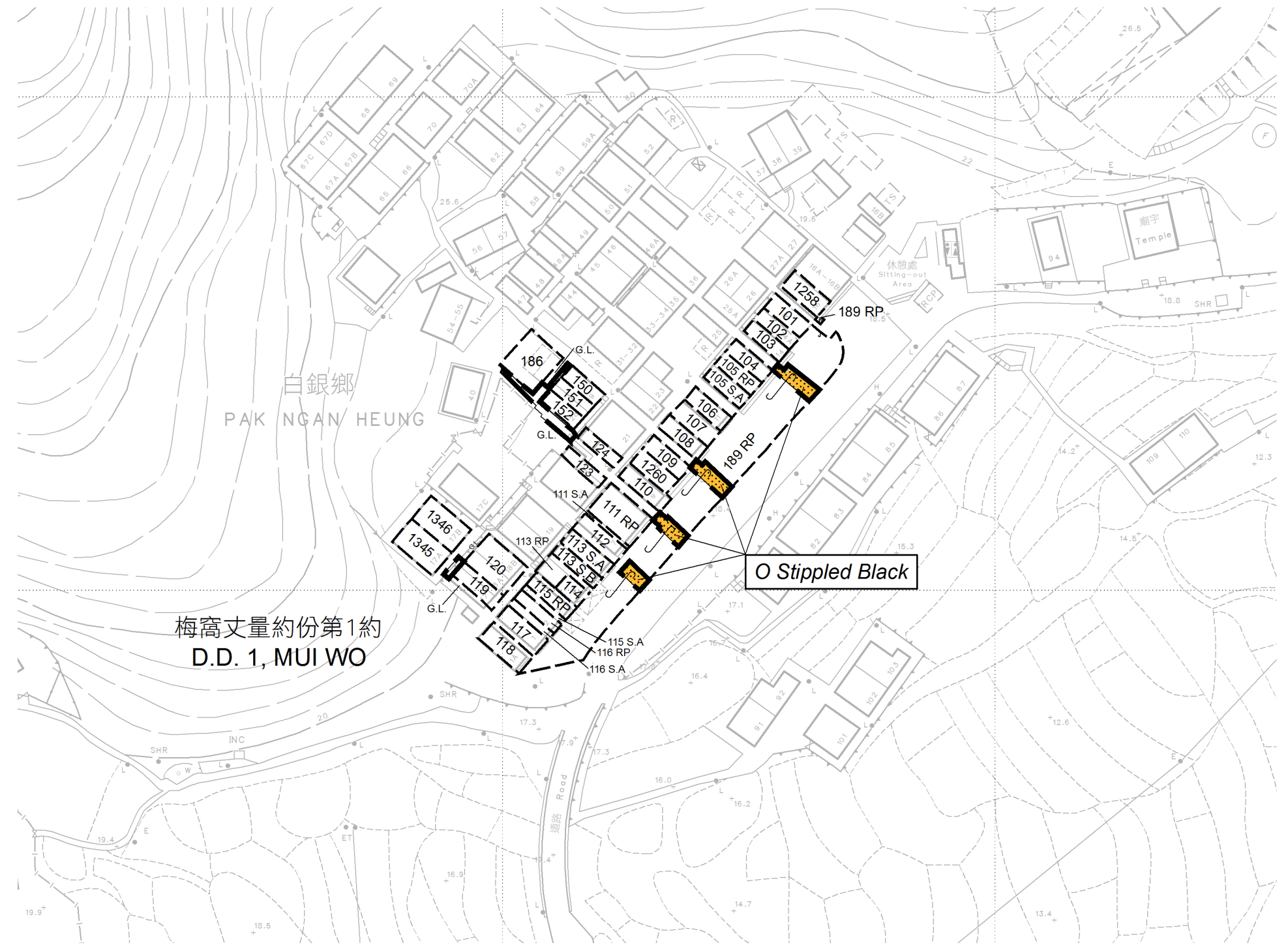


比例 SCALE 1:20 000

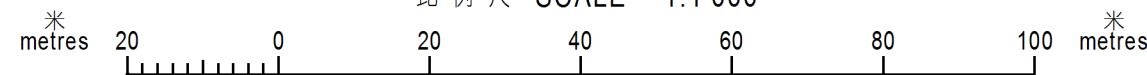
圖例 LEGEND

- 收地 / 清拆界限
RESUMPTION / CLEARANCE LIMIT
 - 將予收回的農地
AGRICULTURAL LAND TO BE RESUMED
 - 地段界線
LOT BOUNDARY
 - D.D. 丈量約份
DEMARCATION DISTRICT
 - G.L. 政府土地
GOVERNMENT LAND
 - RP 餘段
REMAINING PORTION
 - S. 分段
SECTION
 - (P) 部分
PORTION
- 橙色綴黑網點
O Stippled Black - Orange Stippled Black

將予收回土地的面積 Area to be resumed			
丈量約份編號 D.D. No.	地段編號 Lot No.	農地 Agricultural Land	
		平方米(約數) m ² (about)	平方呎(約數) ft ² (about)
梅窩 丈量約份 第1約 D.D. 1, MUI WO	189 RP (P)	89.0	958
總面積	TOTAL AREA	89.0	958



比例尺 SCALE 1:1 000



只作識別用
FOR IDENTIFICATION PURPOSES ONLY

SIGNED

(李建毅) (Denis LI)
離島地政專員 District Lands Officer, Islands

日期 Date 14-2-2018

收地圖則
水污染管制(排污設備)規例(第358章附屬法例)第26條 引用道路(工程、使用及補償)條例(第370章)
大嶼山梅窩白銀鄉鄉村污水收集系統改善工程

RESUMPTION PLAN

ROADS (WORKS, USE AND COMPENSATION) ORDINANCE (Chapter 370) AS APPLIED BY SECTION 26 OF
THE WATER POLLUTION CONTROL (SEWERAGE) REGULATION (Chapter 358, sub. leg.)
VILLAGE SEWERAGE IMPROVEMENT WORKS FOR PAK NGAN HEUNG IN MUI WO, LANTAU ISLAND

檔案編號 File No. LD DLO/IS 13/CRN/2012/K/MW
LD DSO/IS W3200

測量圖編號 Survey Sheet No. 10-SW-12C

發展藍圖編號 Layout Plan No. -----

參考圖編號 Reference Plan No. 178711/B/GAZ/00002B (DSD)

圖則編號 PLAN No. ISM2561d

地政總署 離島地政處
District Lands Office, Islands
Lands Department

圖則由離島測量處繪製
Plan Prepared by District Survey Office, Islands