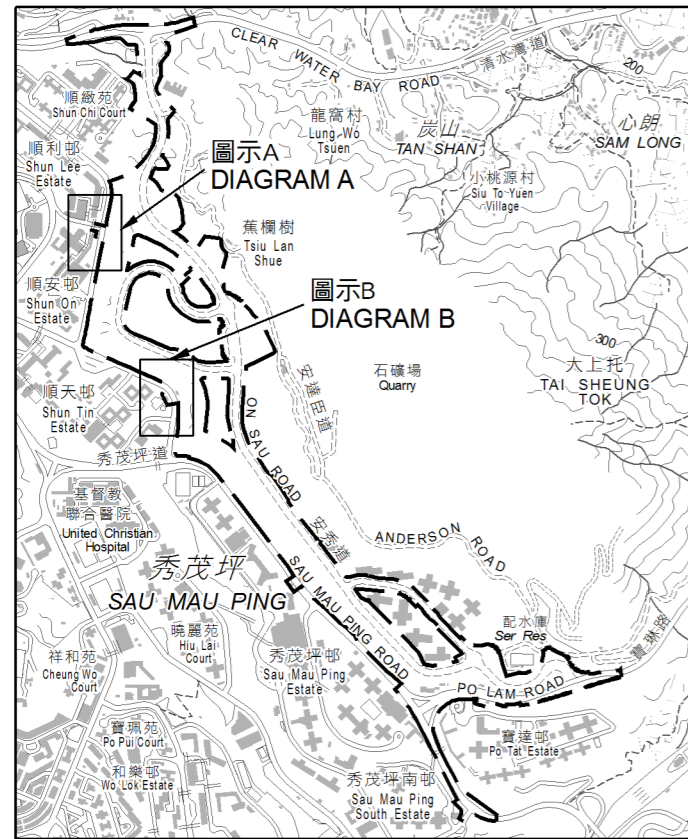


位置 LOCATION



比例 SCALE 1:20 000

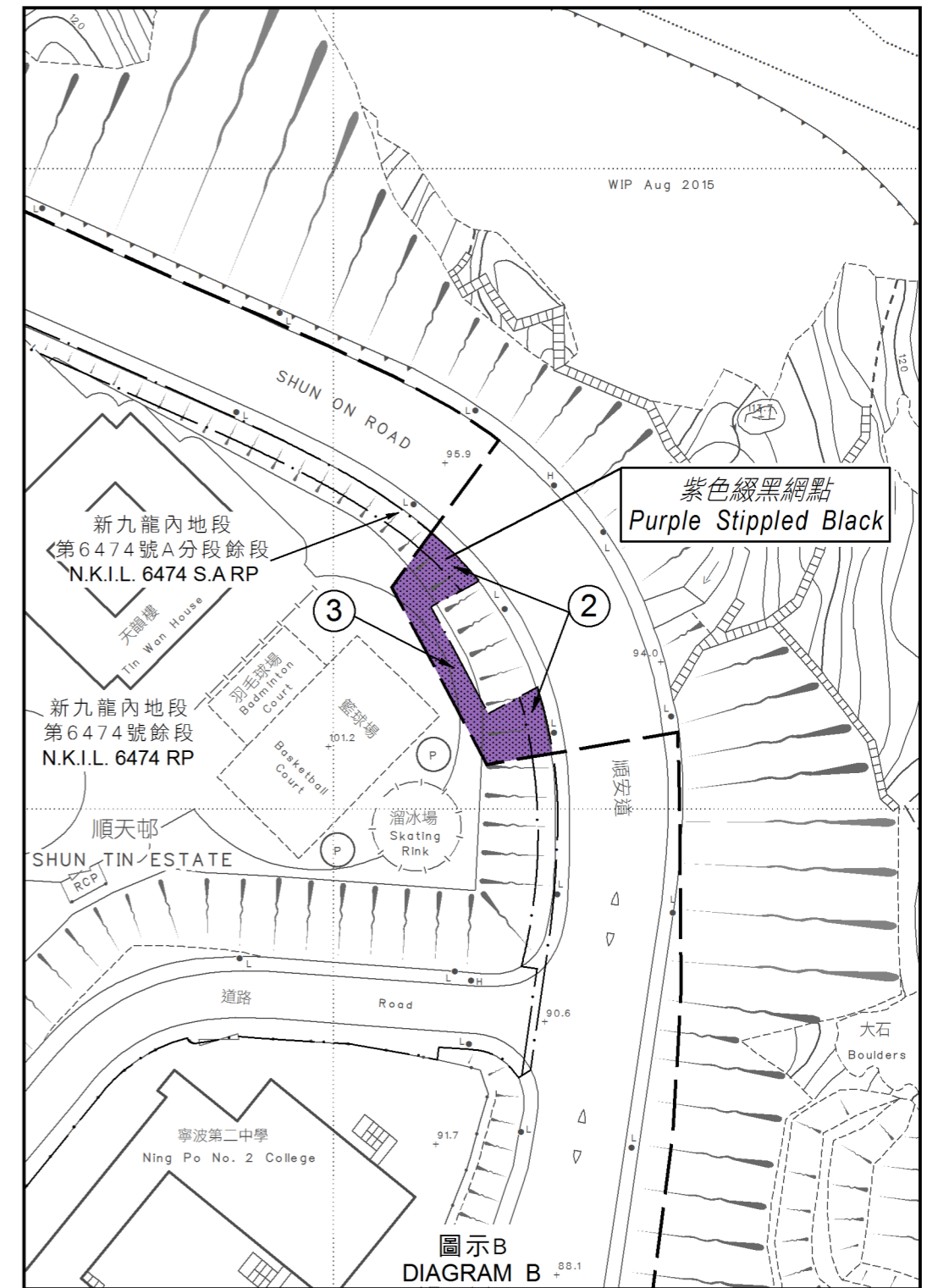
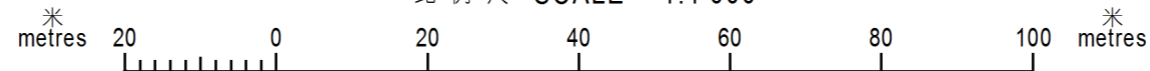
設定暫時佔用土地權利的範圍 AREA FOR CREATION OF RIGHTS OF TEMPORARY OCCUPATION OF LAND		
參考編號 REF. No.	地段編號 LOT No.	面積以平方米計(約數) AREA IN SQUARE METRES (ABOUT)
①	新九龍內地段 第6472號餘段(部分) N.K.I.L. 6472 RP (PORTION)	136
②	新九龍內地段 第6474號A分段餘段 (前稱新九龍內地段第6474號 A分段土地的一部分)(部分) N.K.I.L. 6474 S.A RP (BEING PART OF THE LAND FORMERLY KNOWN AS N.K.I.L. 6474 S.A) (PORTION)	63
③	新九龍內地段 第6474號餘段(部分) N.K.I.L. 6474 RP (PORTION)	204

圖例
LEGEND

- 收地/ 清拆範圍為工務計劃項目第566CL號
安達臣道發展 - 附屬的道路工程
RESUMPTION / CLEARANCE LIMIT FOR PWP ITEM No. 566CL
DEVELOPMENT AT ANDERSON ROAD - ANCILLARY ROAD WORKS
- 設定暫時佔用土地權利的範圍
AREA FOR CREATION OF RIGHTS OF TEMPORARY OCCUPATION OF LAND



比例尺 SCALE 1:1 000



只作識別用

FOR IDENTIFICATION PURPOSES ONLY

Signed

(吳雪兒 Joyce S.Y. NG)
總產業測量師(土地徵用)

Chief Estate Surveyor/Acquisition

日期 Date: 21 / 9 / 2015

地政總署 土地徵用組
Acquisition Section, Lands Department

圖則由九龍測量處繪製
Plan Prepared by District Survey Office, Kowloon

© 香港特別行政區政府 版權所有 Copyright reserved - Hong Kong SAR Government

《道路(工程、使用及補償)條例》(第370章)

工務計劃項目第566CL號, 安達臣道發展 - 附屬的道路工程

設定暫時佔用土地權利之圖則

ROADS (WORKS, USE AND COMPENSATION) ORDINANCE (CHAPTER 370)

PWP ITEM No. 566CL, DEVELOPMENT AT ANDERSON ROAD - ANCILLARY ROAD WORKS

PLAN FOR CREATION OF RIGHTS OF TEMPORARY OCCUPATION OF LAND

檔案編號 File No. DSO/K W643 V, DSO/K 104/99 VI

測量圖編號 Survey Sheet No. 11-NE-13B, 13D

發展藍圖編號 Layout Plan No. ---

參考圖編號 Reference Plan No. 24711/LR321A, 322A, 323, 401 (CEDD)

圖則編號 PLAN No. KM8064b

日期 Date: 18/09/2015