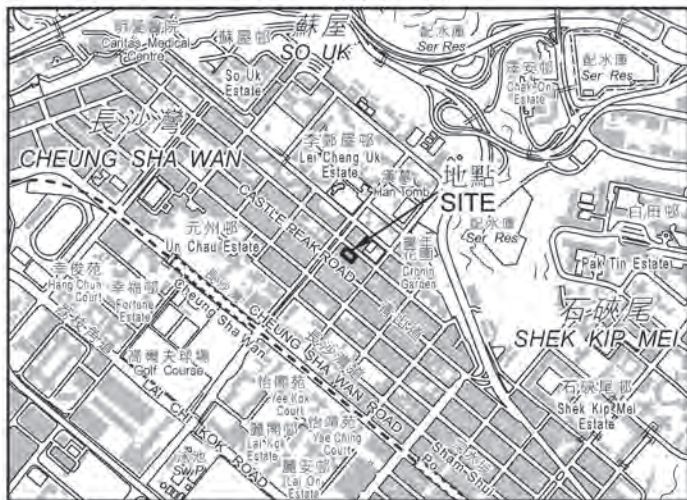


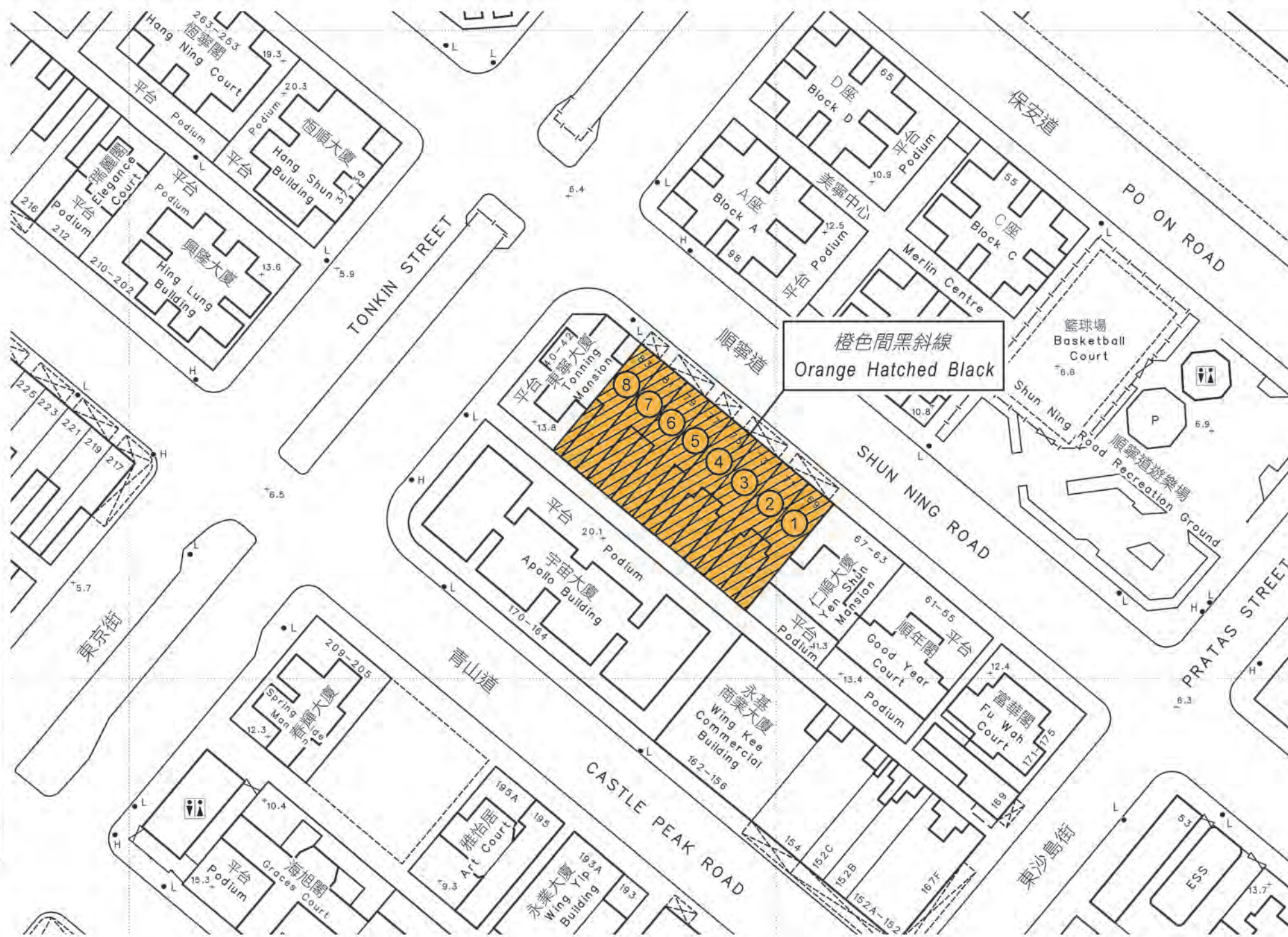
位置 LOCATION



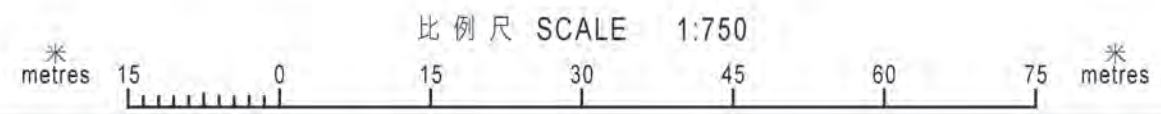
比例 SCALE 1:20 000

橙色間黑斜線 Orange Hatched Black

將予收回的土地地段 LOTS OF LAND TO BE RESUMED			
參考編號 Ref. No.	地段編號 LOT No.	物業地址 PROPERTY ADDRESS	平方米(大約) m <sup>2</sup> (about)
①	新九龍內地段第3501號B分段第2小分段 N.K.I.L. 3501 S.B ss. 2	順寧道69號 69 Shun Ning Road	108.69
②	新九龍內地段第3501號B分段第3小分段 N.K.I.L. 3501 S.B ss. 3	順寧道71號 71 Shun Ning Road	108.69
③	新九龍內地段第3501號B分段第4小分段 N.K.I.L. 3501 S.B ss. 4	順寧道73號 73 Shun Ning Road	108.69
④	新九龍內地段第3501號B分段餘段 N.K.I.L. 3501 S.B RP	順寧道75號 75 Shun Ning Road	108.69
⑤	新九龍內地段第3501號H分段 N.K.I.L. 3501 S.H	順寧道77號 77 Shun Ning Road	97.55
⑥	新九龍內地段第3501號G分段 N.K.I.L. 3501 S.G	順寧道79號 79 Shun Ning Road	97.55
⑦	新九龍內地段第3929號 N.K.I.L. 3929	順寧道81號 81 Shun Ning Road	97.55
⑧	新九龍內地段第3501號E分段 N.K.I.L. 3501 S.E	順寧道83號 83 Shun Ning Road	97.55
總面積 TOTAL AREA			824.96



面積約 824.96 平方米的將予收回土地以橙色間黑斜線標示  
COLOURED ORANGE HATCHED BLACK AREA 824.96 SQUARE METRES (ABOUT) TO BE RESUMED



只作識別用  
FOR IDENTIFICATION PURPOSES ONLY

地政總署市區重建組  
Urban Renewal Section, Lands Department

圖則由九龍測量處繪製  
Plan Prepared by District Survey Office, Kowloon

© 香港特別行政區政府 版權所有  
Copyright reserved - Hong Kong SAR Government

《收回土地條例》(第124章)  
收回位於九龍深水埗順寧道的土地  
以供市區重建局實施SSP/3/001發展項目  
LANDS RESUMPTION ORDINANCE (Chapter 124)  
RESUMPTION OF LAND  
FOR IMPLEMENTATION OF DEVELOPMENT PROJECT SSP/3/001  
BY THE URBAN RENEWAL AUTHORITY  
AT SHUN NING ROAD, SHAM SHUI PO, KOWLOON

檔案編號 File No. DSO/K 001/2010  
測量圖編號 Survey Sheet No. 11-NW-8D, 9C  
發展藍圖編號 Layout Plan No.  
參考圖編號 Reference Plan No.  
圖則編號 PLAN No. KM8821