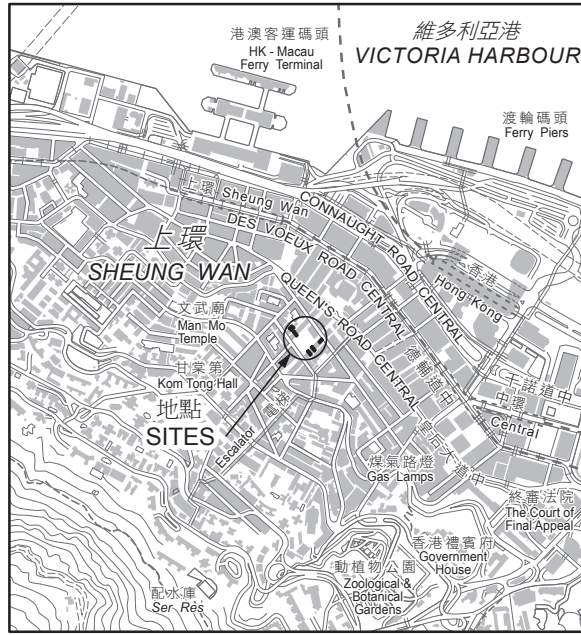
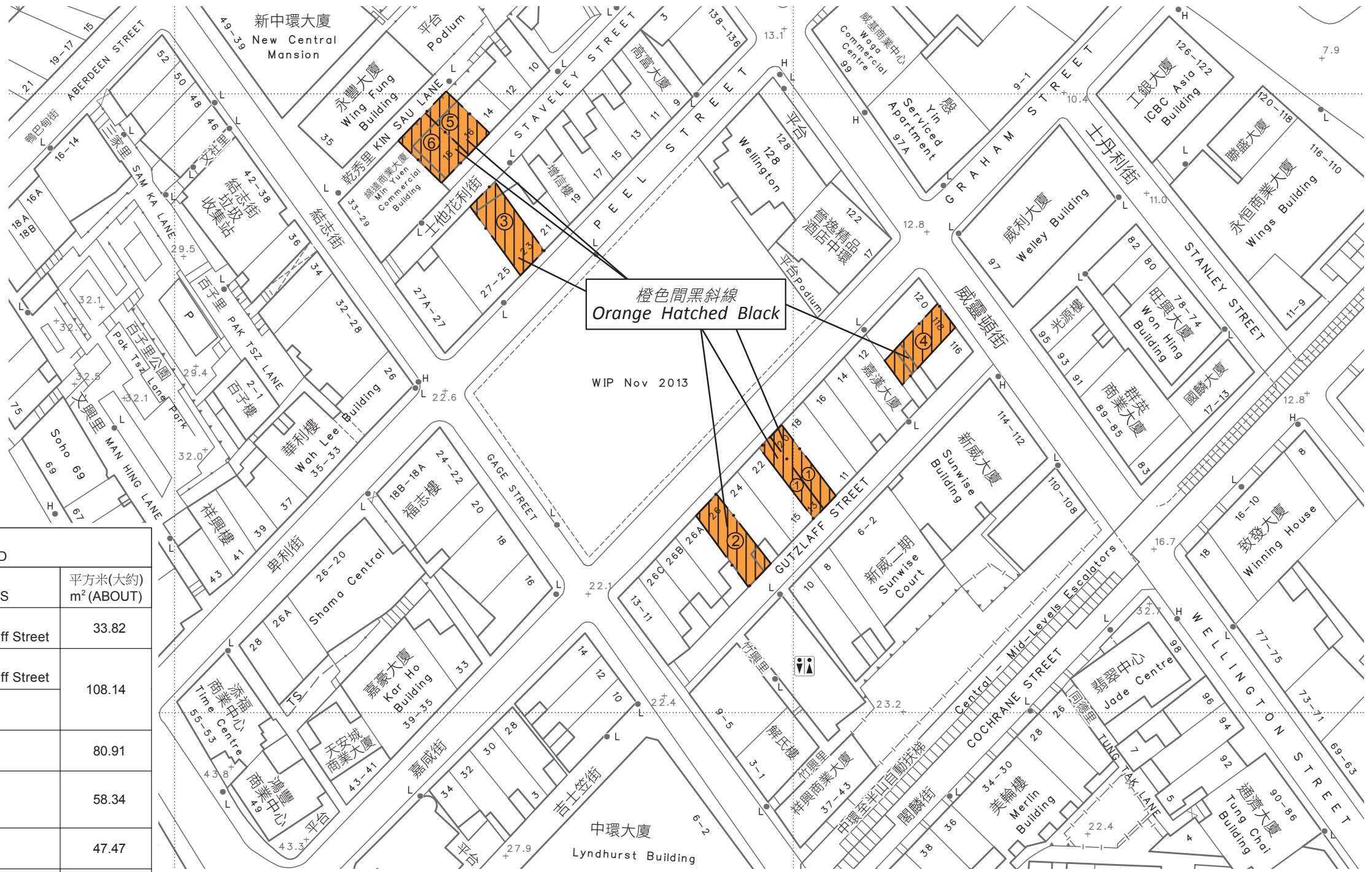


位置 LOCATION



比例 SCALE 1:20000

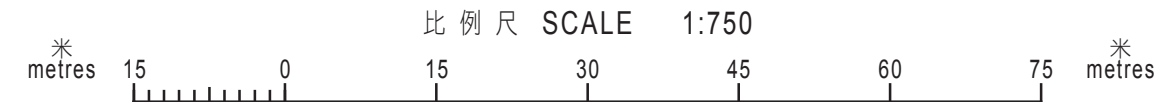


橙色間黑斜線
Orange Hatched Black

WIP Nov 2013

將予收回土地地段 LOTS OF LAND TO BE RESUMED			
參考編號 REF. No.	地段編號 LOT No.	物業地址 PROPERTY ADDRESS	平方米(大約) m ² (ABOUT)
①	內地段第 177 號餘段 I.L. 177 RP	嘉咸街 20 號 / 吉士笠街 13 號 20 Graham Street / 13 Gutzlaff Street	33.82
	內地段第 181 號餘段 (部分) I.L. 181 RP (Portion)	嘉咸街 20 號 / 吉士笠街 13 號 20 Graham Street / 13 Gutzlaff Street	108.14
②	內地段第 181 號餘段 (部分) I.L. 181 RP (Portion)	嘉咸街 26 號 26 Graham Street	
③	內地段第 178 號 A 分段 I.L. 178 S.A	卑利街 23 號 23 Peel Street	80.91
④	內地段第 173 號 A 分段 第 1 小分段 A 段 I.L. 173 S.A ss.1 S.A	威靈頓街 118 號 118 Wellington Street	58.34
⑤	內地段第 7405 號 I.L. 7405	士他花利街 16 號 16 Staveley Street	47.47
⑥	內地段第 7406 號 I.L. 7406	士他花利街 18 號 18 Staveley Street	62.25
總面積 TOTAL AREA			390.93

面積約 390.93 平方米的將予收回土地以橙色間黑斜線標示
COLOURED ORANGE HATCHED BLACK AREAS 390.93 SQUARE METRES (ABOUT) TO BE RESUMED



只作識別用 FOR IDENTIFICATION PURPOSES ONLY

地政總署市區重建組
Urban Renewal Section, Lands Department
圖則由港島測量處繪製
Plan Prepared by District Survey Office, Hong Kong

© 香港特別行政區政府-版權所有
Copyright reserved - Hong Kong SAR Government

收回土地條例 (第 124 章)
收回土地以便市區重建局在香港上環卑利街/嘉咸街
進行 H18 發展計劃第二期
LANDS RESUMPTION ORDINANCE (CHAPTER 124)
RESUMPTION OF LAND FOR IMPLEMENTATION OF
THE SECOND PHASE OF DEVELOPMENT SCHEME H18
BY THE URBAN RENEWAL AUTHORITY
AT PEEL STREET / GRAHAM STREET, SHEUNG WAN, HONG KONG

檔案編號 File No. UR H18/PL/1
測量圖編號 Survey Sheet No. 11-SW-8D
發展藍圖編號 Layout Plan No. --
參考圖編號 Reference Plan No. --
圖則編號 PLAN No. HKM9635