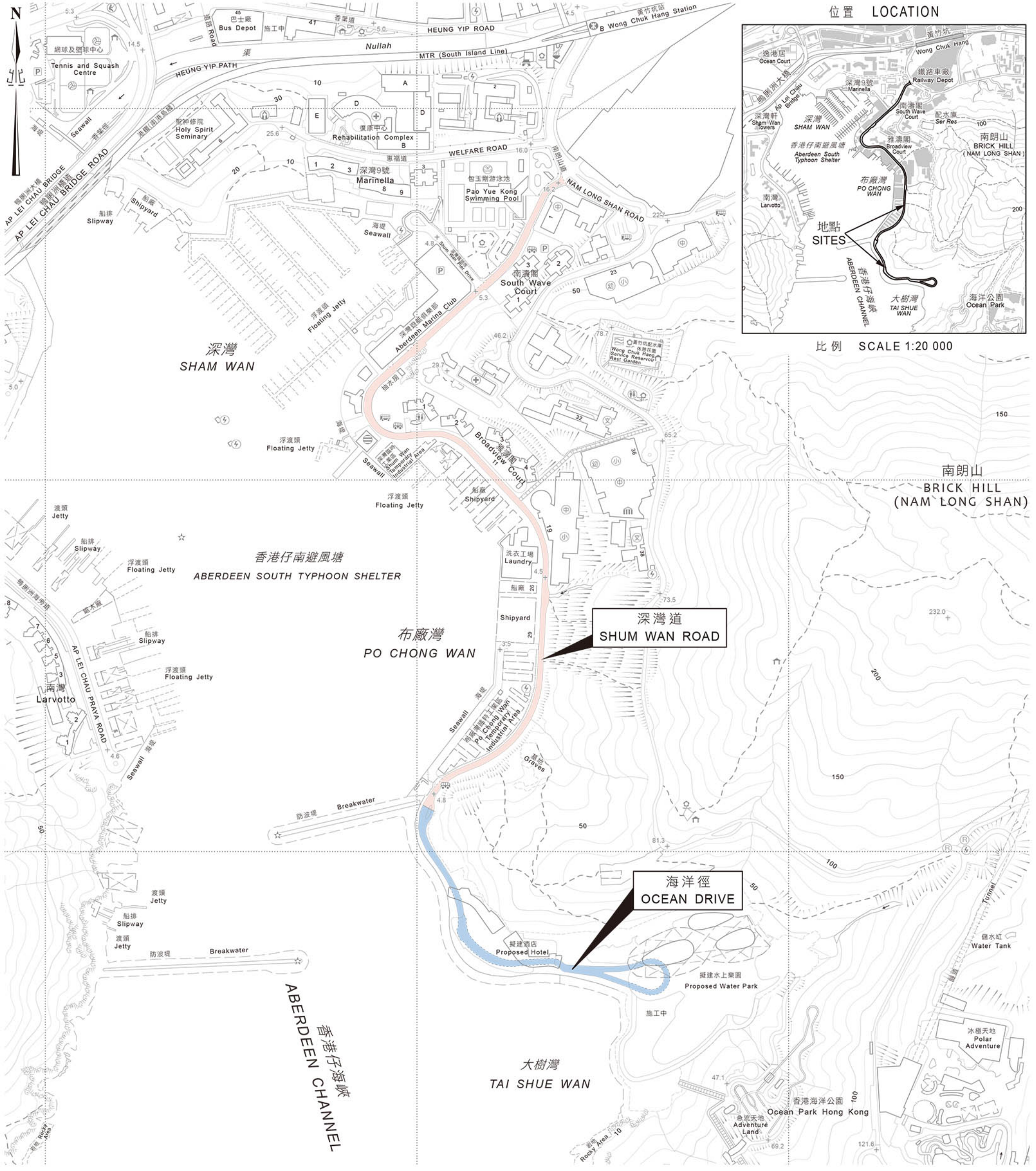
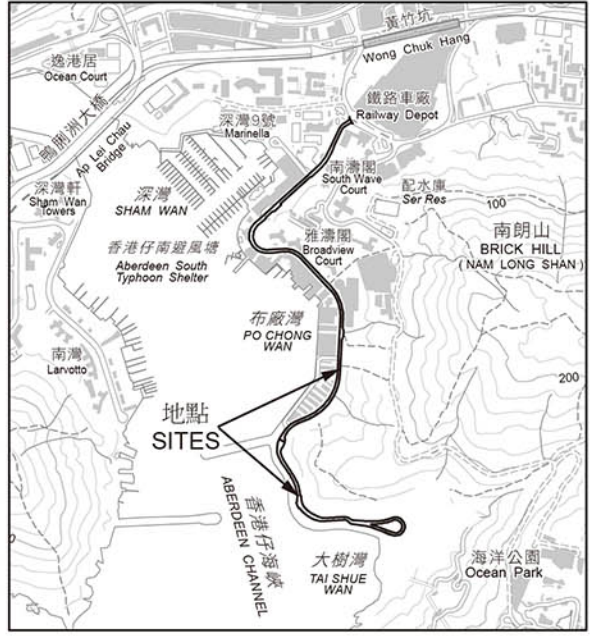


街道命名 - 香港島

STREET NAMING - HONG KONG ISLAND



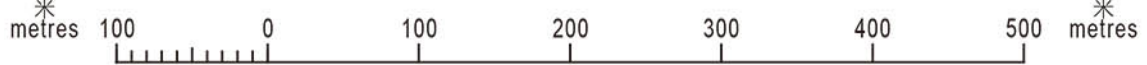
位置 LOCATION



地點 SITES

比例 SCALE 1:20 000

比例尺 SCALE 1:5 000



只作識別用 FOR IDENTIFICATION PURPOSES ONLY

地政總署 港島測量處
District Survey Office, Hong Kong
Lands Department

© 香港特別行政區政府-版權所有 Copyright reserved - Hong Kong SAR Government

檔案編號 File No. LD DSO/HK 9/1/3/52 Pt.2

底圖編號 Base Map No. 15-NW-B(HP5C)

發展藍圖編號 Layout Plan No. --

參考圖編號 Reference Plan No. --

圖則編號 PLAN No. HKRM55

日期 Date: 22/03/2021