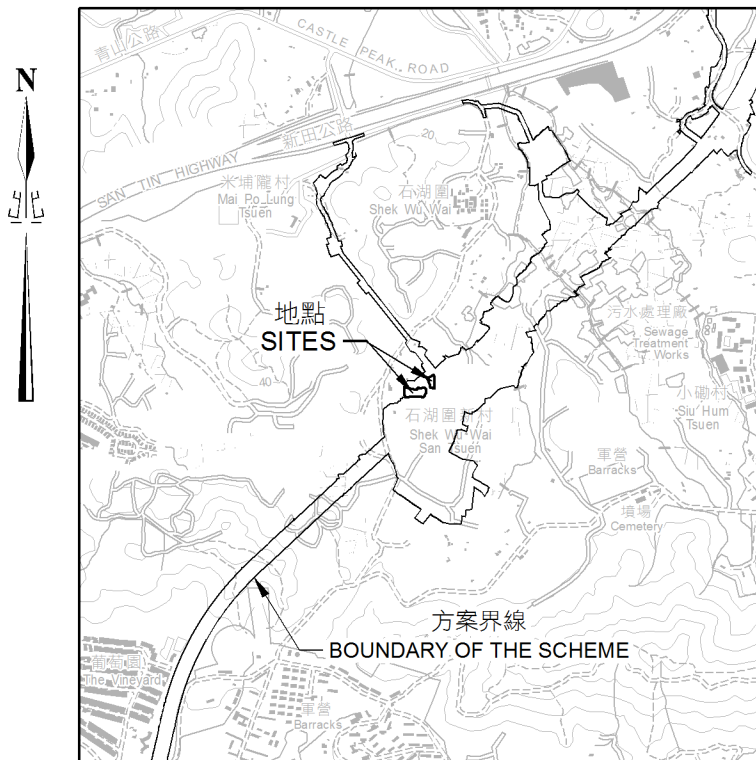


位置 LOCATION



比例 SCALE 1:20 000

圖例 LEGEND

北環線主線的方案界線
BOUNDARY OF THE SCHEME OF NORTHERN LINK MAIN LINE

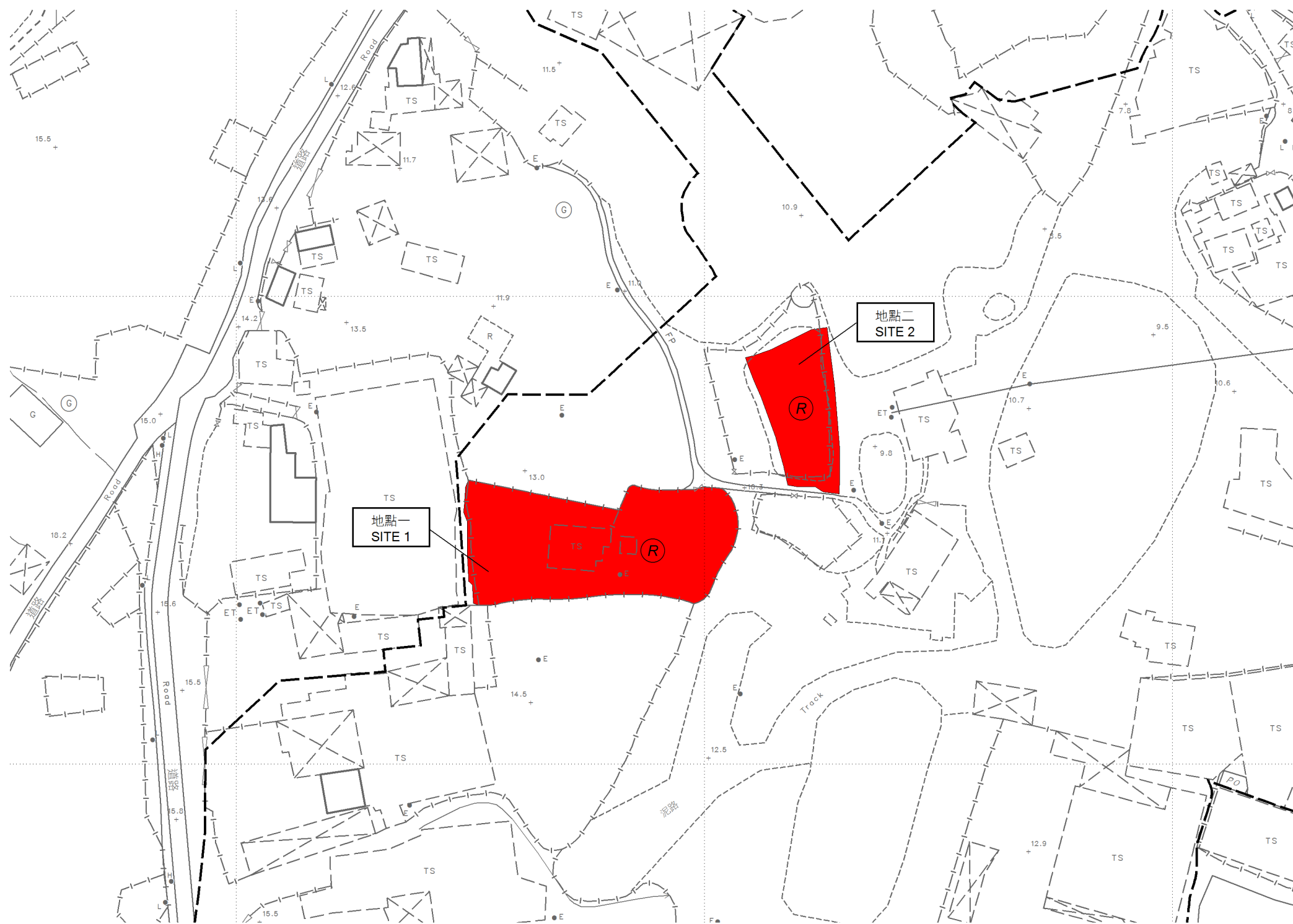
將予徵用的土地
LAND TO BE ACQUIRED

紅色
RED

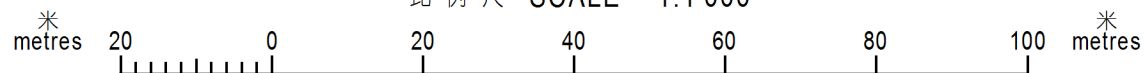
將予徵用土地的總面積：1 726 平方米（約數）
TOTAL AREA OF LAND TO BE ACQUIRED : 1 726m² (ABOUT)

將予徵用土地的面積 AREA OF LAND TO BE ACQUIRED	
地點編號 SITE No.	平方米（約數） m ² (ABOUT)
地點一 SITE 1	1 258
地點二 SITE 2	468

只作識別用
FOR IDENTIFICATION PURPOSES ONLY



比例尺 SCALE 1:1 000



SIGNED

(何敏儀 HO Mun-ye)

總產業測量師/鐵路發展

Chief Estate Surveyor / Railway Development

日期 Date 03 MAR 2026



地政總署 鐵路發展組
Railway Development Section
Lands Department

圖則由鐵路發展測量小組繪製

Plan Prepared by Railway Development Survey Unit

© 香港特別行政區政府 版權所有 Copyright reserved - Hong Kong SAR Government

土地徵用圖則

土地徵用(管有業權)條例(第130章)

徵用土地以便進行北環線主線

LAND ACQUISITION PLAN

LAND ACQUISITION (POSSESSORY TITLE) ORDINANCE (CHAPTER 130)

ACQUISITION OF LAND FOR NORTHERN LINK MAIN LINE

檔案編號
File No. LAO/RDS-HO-NOL-GEN-062-001-P001

測量圖編號
Survey Sheet No. 2-SE-12D

參考圖編號
Ref. Plan No. NOL-G19 (Rev.1) (路政署 HyD)

圖則編號
PLAN No. RDM2089c

日期 Date : 25/02/2026