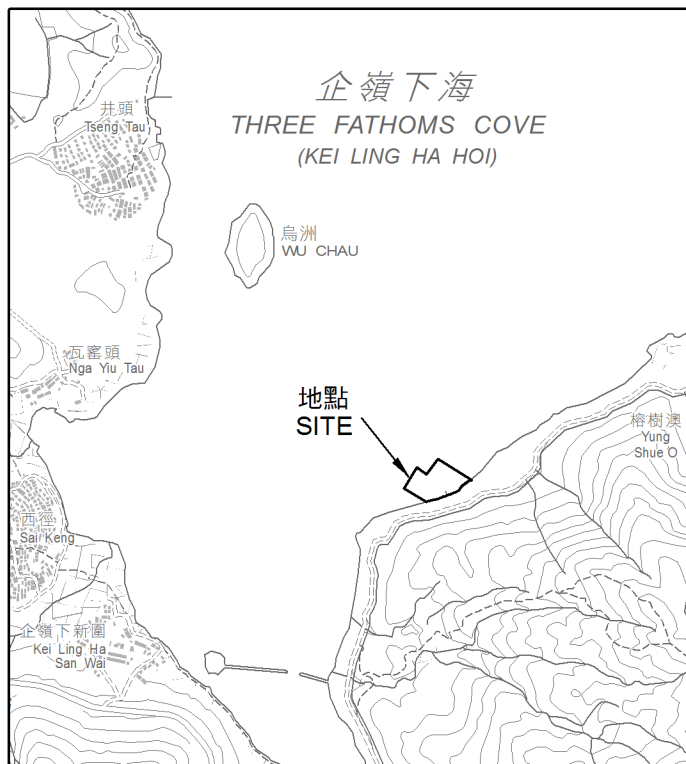






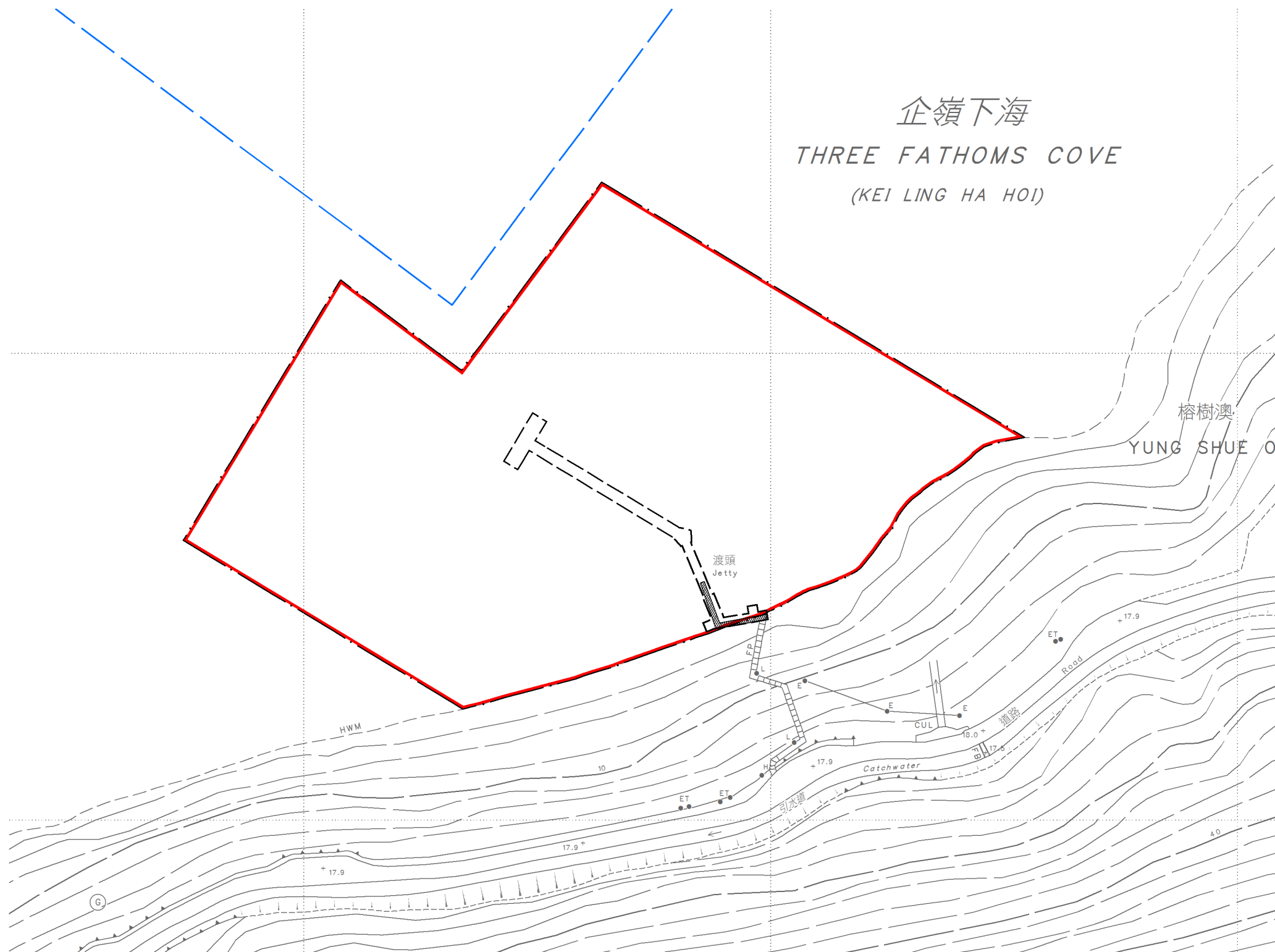
位置 LOCATION



比例 SCALE 1:20 000

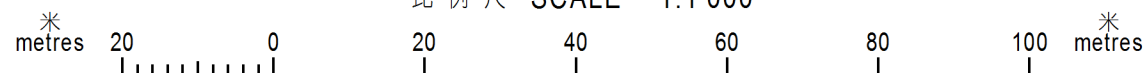
圖例 LEGEND

-  受影響的前濱及海床範圍
FORESHORE AND SEA-BED AFFECTED
-  現有渡頭 (將被拆卸)
EXISTING JETTY (TO BE DEMOLISHED)
-  擬議的新碼頭
PROPOSED NEW PIER
-  榕樹凹魚類養殖區
YUNG SHUE AU FISH CULTURE ZONE



以紅色邊線標示的面積約為 1.09 公頃 EDGED RED AREA 1.09 HECTARES (ABOUT)

比例尺 SCALE 1:1 000



已簽署 Signed

(趙莉莉女士 Ms. CHIU Lee-lee, Lily)
副署長 (專業事務) Deputy Director / Specialist
03 / 10 / 2023



地政總署
Lands Department

圖則由大埔測量處繪製
Plan Prepared by District Survey Office, Tai Po

© 香港特別行政區政府 版權所有 Copyright reserved - Hong Kong SAR Government

前濱及海床(填海工程)條例(第127章)

榕樹澳渡頭/碼頭改善工程

FORESHORE AND SEA-BED (RECLAMATIONS) ORDINANCE (CHAPTER 127)
IMPROVEMENT WORKS AT YUNG SHUE O JETTY/PIER

檔案編號 File No. DLO/TP 52/178/21

測量圖編號 Survey Sheet Nos. 8-NW-17C & 22A

發展藍圖編號 Layout Plan No. ---

參考圖編號 Reference Plan No. PW-SK23-029
(土木工程拓展署 CEDD)

圖則編號 PLAN No. TPM6876b

日期 Date : 16/08/2023