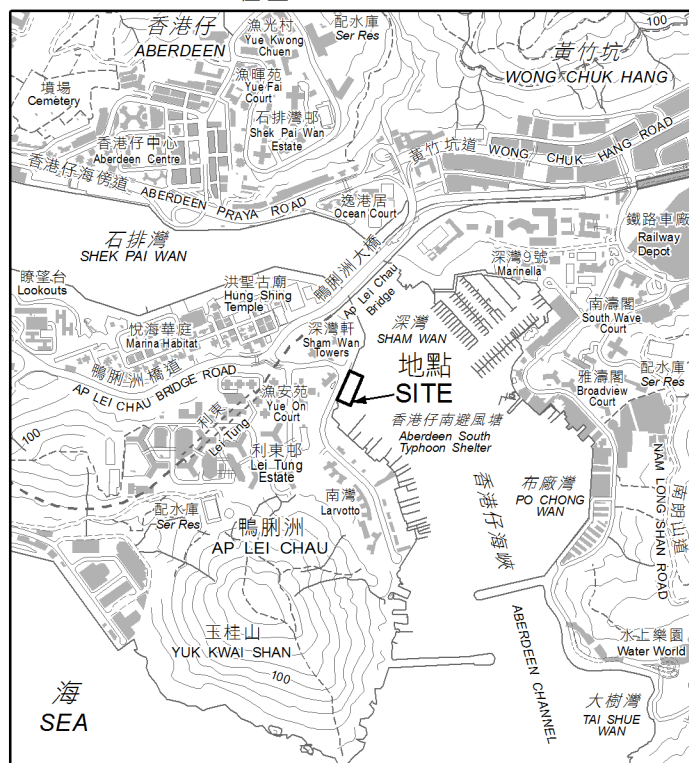





位置 LOCATION



比例 SCALE 1 : 20 000

圖例 LEGEND

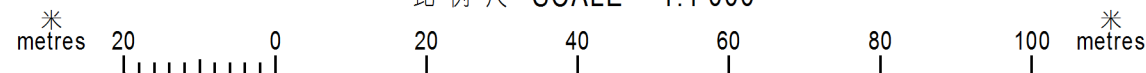
-  原受影響的前濱及海床範圍
ORIGINAL FORESHORE AND SEA-BED AFFECTED
-  修改後總受影響的前濱及海床範圍
MODIFIED TOTAL FORESHORE AND SEA-BED AFFECTED
-  擬議的公眾登岸設施
PROPOSED PUBLIC LANDING FACILITIES



以紫色邊線標示的面積約為 0.32 公頃 EDGED PURPLE AREA 0.32 HECTARES (ABOUT)

以紅色邊線標示的面積約為 0.44 公頃 EDGED RED AREA 0.44 HECTARES (ABOUT)

比例尺 SCALE 1:1 000



已簽署 Signed

(趙莉莉女士 Ms. CHIU Lee-lee, Lily)
副署長 (專業事務) Deputy Director / Specialist
9 / 1 / 2024



地政總署
Lands Department
圖則由港島測量處繪製
Plan Prepared by District Survey Office, Hong Kong

© 香港特別行政區政府 版權所有 Copyright reserved - Hong Kong SAR Government

前濱及海床(填海工程)條例(第127章)
香港仔南避風塘公眾登岸設施建造工程
FORESHORE AND SEA-BED (RECLAMATIONS) ORDINANCE (CHAPTER 127)
CONSTRUCTION OF PUBLIC LANDING FACILITIES
AT ABERDEEN SOUTH TYPHOON SHELTER

檔案編號 File No. DLO/HS L/M 16/SHGS/2022 & DSO/HK 13/126

測量圖編號 Survey Sheet No. 15-NW-3B & 4A

發展藍圖編號 Layout Plan No. --

參考圖編號 Reference Plan No. PW-SK23-143 (CEDD)

圖則編號 PLAN No. HKM11091a

日期 Date: 14/12/2023