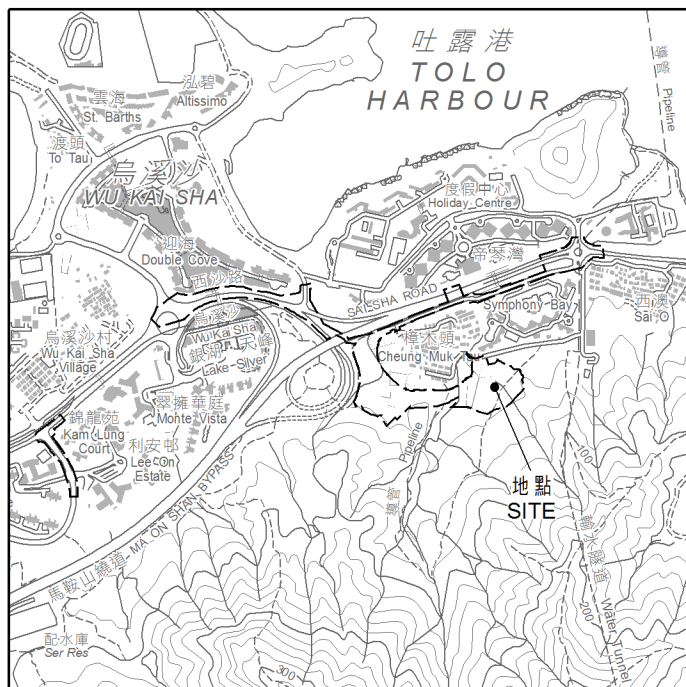


位置 LOCATION



比例 SCALE 1:20 000

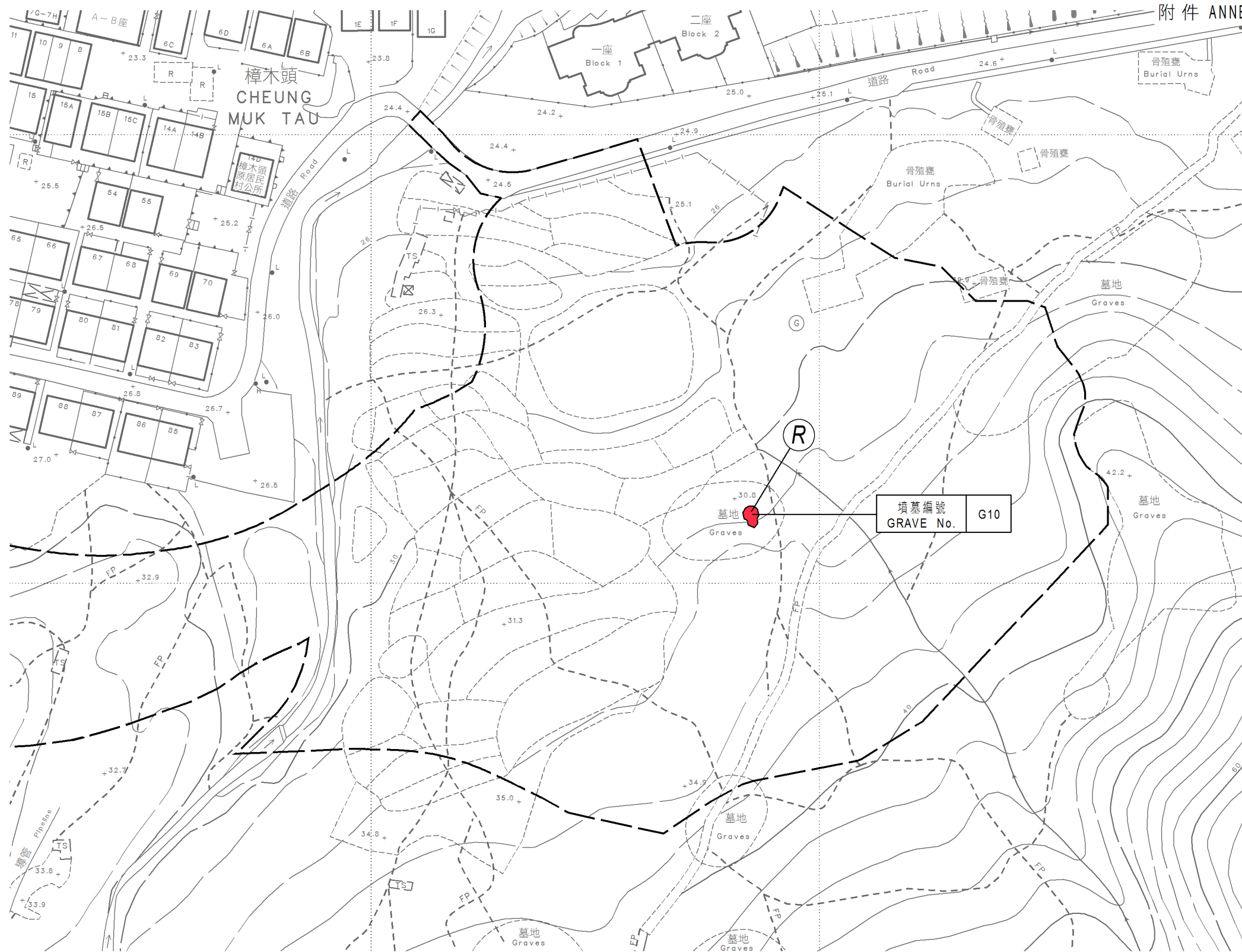
圖例 LEGEND

收地 / 清拆界限 RESUMPTION / CLEARANCE LIMIT

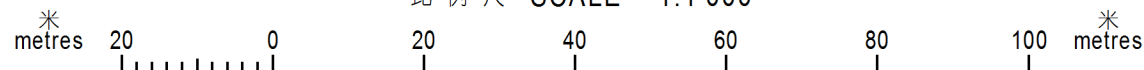
將予徵用的土地 LAND TO BE ACQUIRED

紅色 COLOURED RED

將予徵用土地的面積 AREA OF LAND TO BE ACQUIRED	
墳墓編號 GRAVE No.	平方米(約數) m ² (ABOUT)
G10	12.88



比例尺 SCALE 1:1 000



只作識別用 FOR IDENTIFICATION PURPOSES ONLY

已簽署 SIGNED

(林志明 Kempis C.M. LAM)
大埔地政專員 District Lands Officer, Tai Po
日期 Date 03/02/2023



地政總署 大埔地政處
District Lands Office, Tai Po
Lands Department

圖則由大埔測量處繪製
Plan Prepared by District Survey Office, Tai Po

© 香港特別行政區政府 版權所有 Copyright reserved - Hong Kong SAR Government

土地徵用圖則
土地徵用(管有業權)條例(第130章)
徵用土地作樟木頭公營房屋發展計劃

LAND ACQUISITION PLAN
LAND ACQUISITION (POSSESSORY TITLE) ORDINANCE (CHAPTER 130)
ACQUISITION OF LAND FOR PUBLIC HOUSING DEVELOPMENTS AT CHEUNG MUK TAU

檔案編號 File No. DLO/TP 265/63/15

測量圖編號 Survey Sheet No. 7-NE-20A

參考圖編號 Reference Plan No. SS3803 (土木工程拓展署) (CEDD)

圖則編號 PLAN No. TPM6854