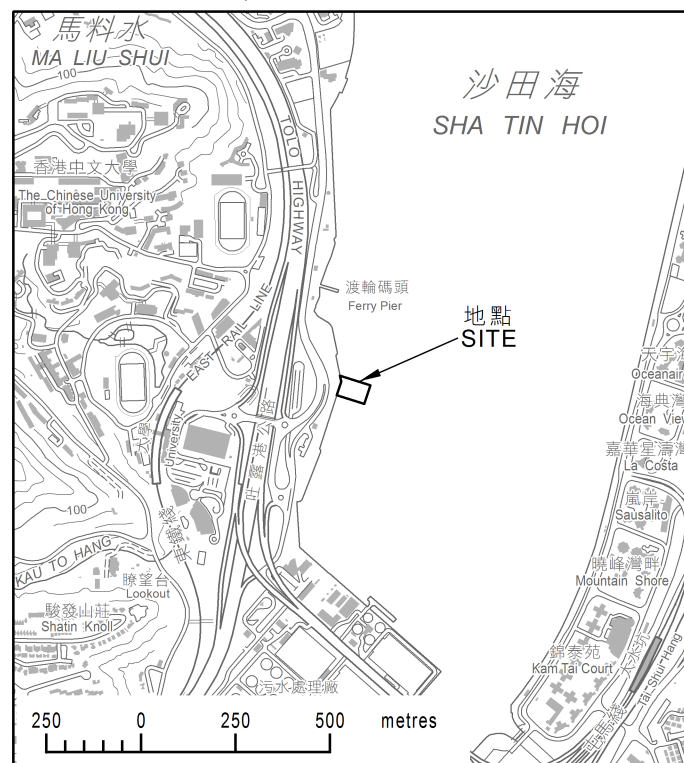


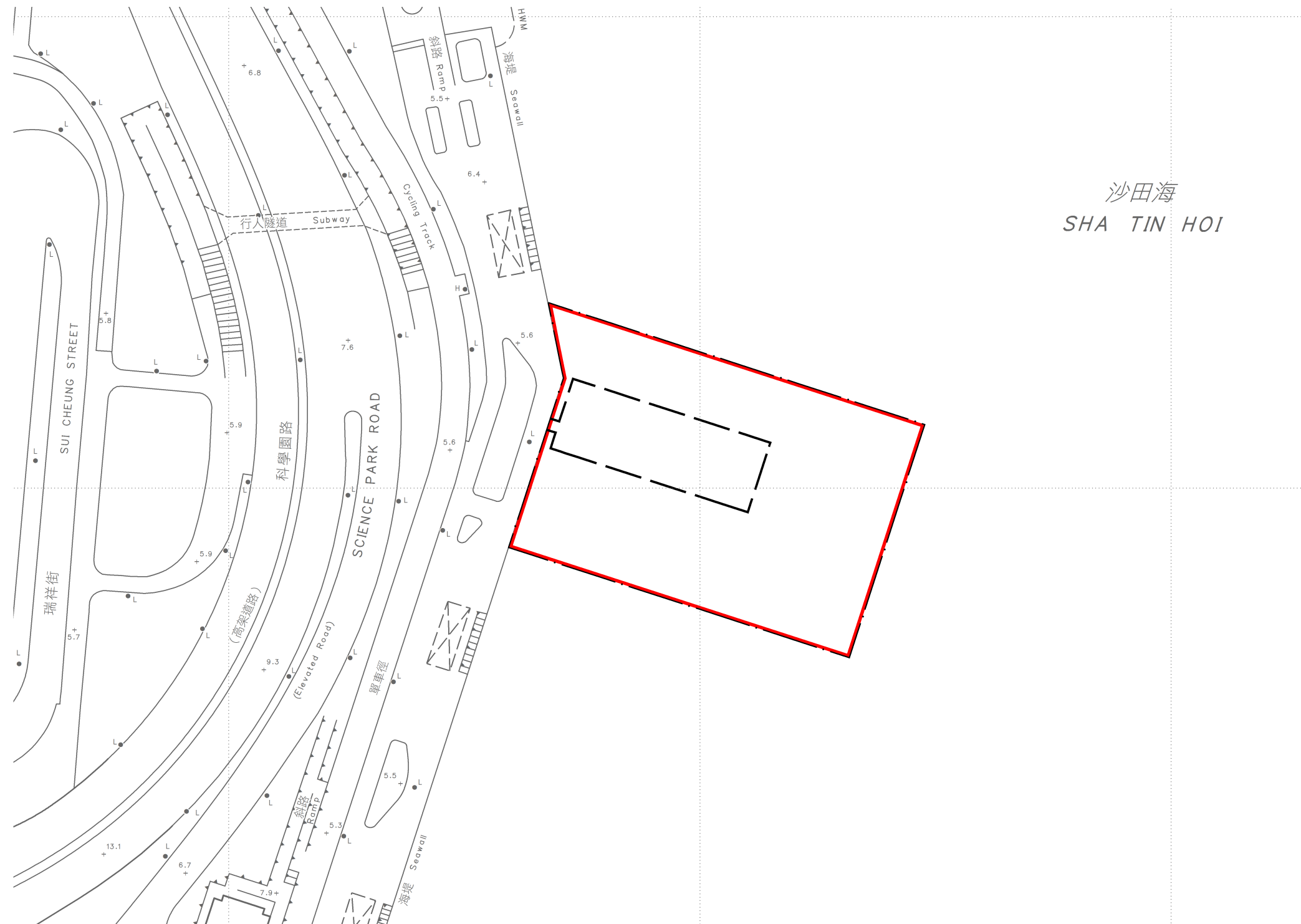
位置 LOCATION



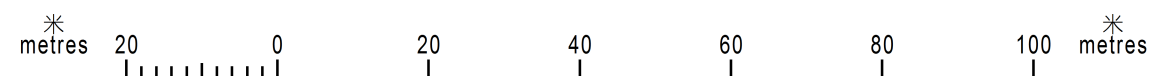
圖例

LEGEND

- 受影響的前濱及海床範圍  
FORESHORE AND SEA-BED AFFECTED
- 擬議的新碼頭  
PROPOSED NEW PIER



以紅色邊線標示的面積約為 4 010 平方米 EDGED RED AREA 4 010 SQUARE METRES (ABOUT)



已簽署 SIGNED

(盧錦倫 Alan LO)

副署長(專業事務) Deputy Director / Specialist

11 / 5 / 2023

地政總署 Lands Department

圖則由沙田測量處繪製

Plan Prepared by District Survey Office, Sha Tin

© 香港特別行政區政府 — 版權所有 Copyright reserved - Hong Kong SAR Government

前濱及海床(填海工程)條例(第127章)

馬料水渡輪碼頭改善工程

FORESHORE AND SEA-BED (RECLAMATIONS) ORDINANCE (CHAPTER 127)  
IMPROVEMENT WORKS AT MA LIU SHUI FERRY PIER

檔案編號 File No. L/M in LD DLO/ST 1/159

地圖組別 Survey Sheet Nos. 7-NE-22B & D

發展藍圖編號 Layout Plan No. -----

參考圖編號 Reference Plan No. PW-SK-099A  
(土木工程拓展署 CEDD)

圖則編號 PLAN No. STM10648

日期 Date : 14/02/2023