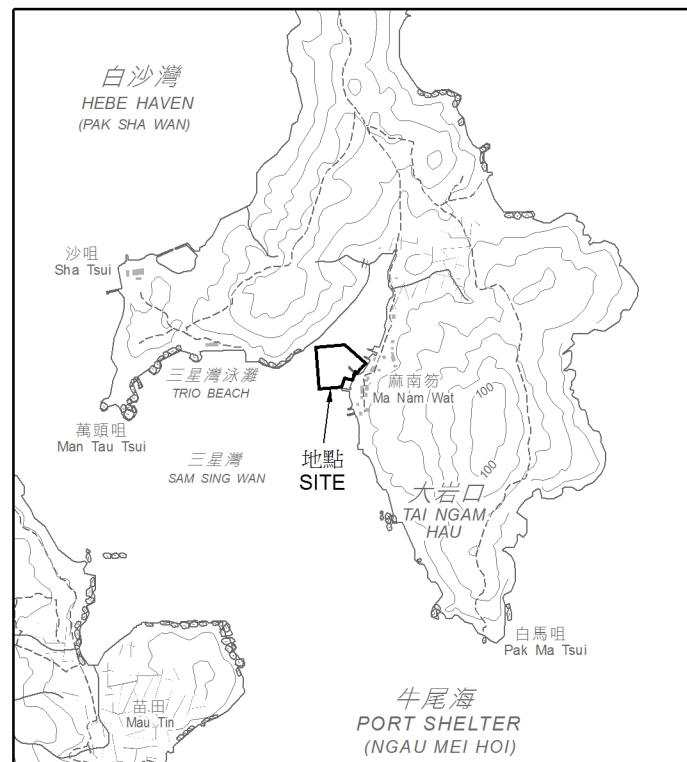





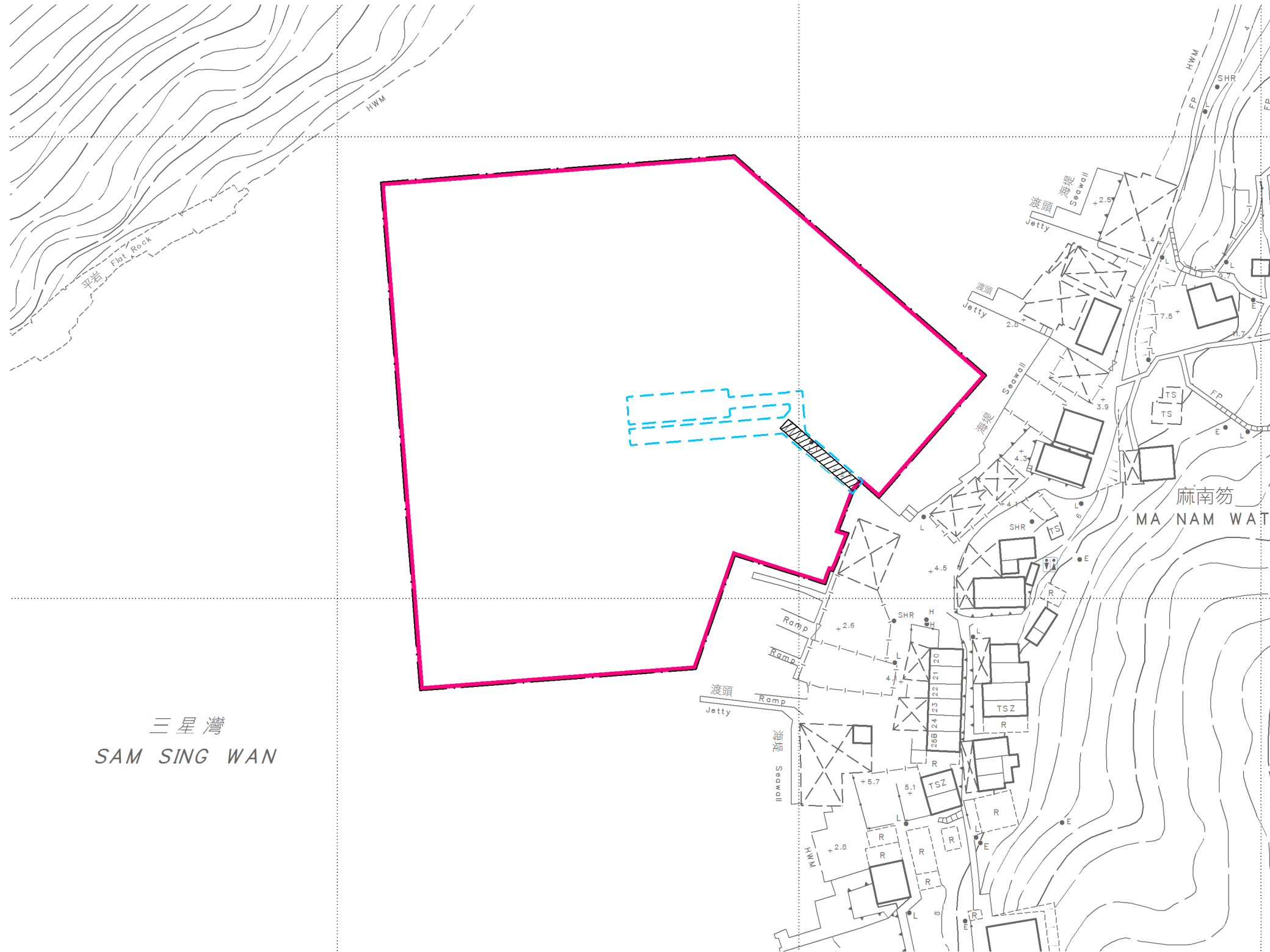
位置 LOCATION



比例 SCALE 1:20 000

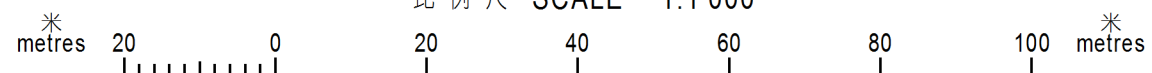
圖例
LEGEND

-  受影響的前濱及海床範圍
FORESHORE AND SEA-BED AFFECTED
-  現有碼頭(將被修改)
EXISTING PIER (TO BE MODIFIED)
-  擬議碼頭擴建部分
PROPOSED EXTENSION OF PIER



以紅色邊線標示的面積約為 1.07 公頃 EDGED RED AREA 1.07 HECTARES (ABOUT)

比例尺 SCALE 1:1 000



已簽署 SIGNED

(盧錦倫 Alan LO)
副署長(專業事務) Deputy Director / Specialist
地政總署
Lands Department
圖則由西貢測量處繪製
Plan Prepared by District Survey Office, Sai Kung
© 香港特別行政區政府 版權所有 Copyright reserved - Hong Kong SAR Government

前濱及海床(填海工程)條例(第127章)
麻南笏碼頭改善工程
FORESHORE AND SEA-BED (RECLAMATIONS) ORDINANCE (CHAPTER 127)
IMPROVEMENT WORKS AT MA NAM WAT PIER

檔案編號 File No. L/M(1) TO DLO/SK 112/10/302

測量圖編號 Survey Sheet No. 8-SW-21D

發展藍圖編號 Layout Plan No. -----

參考圖編號 Reference Plan No. PW-SK23-037 (土木工程拓展署)
(CEDD)

圖則編號 PLAN No. SKM10200

日期Date: 23/05/2023