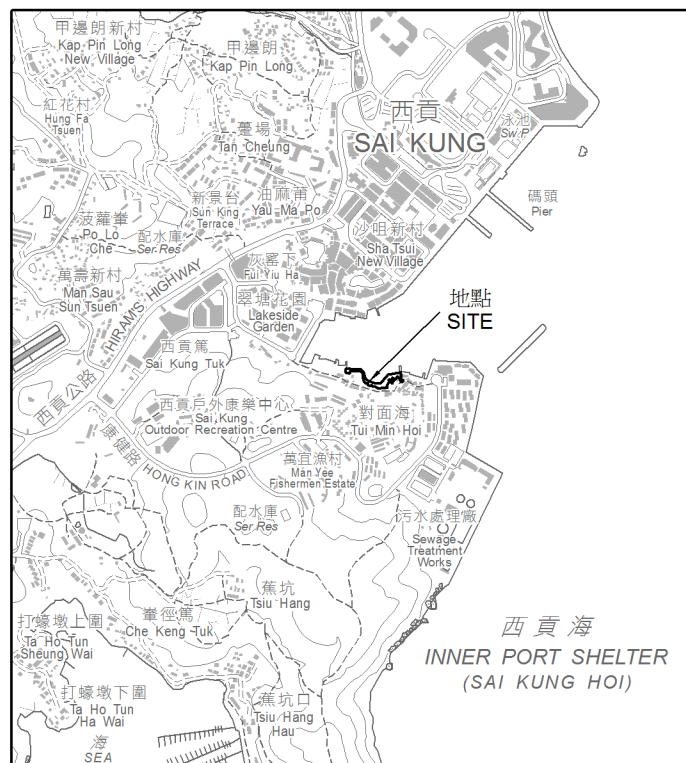


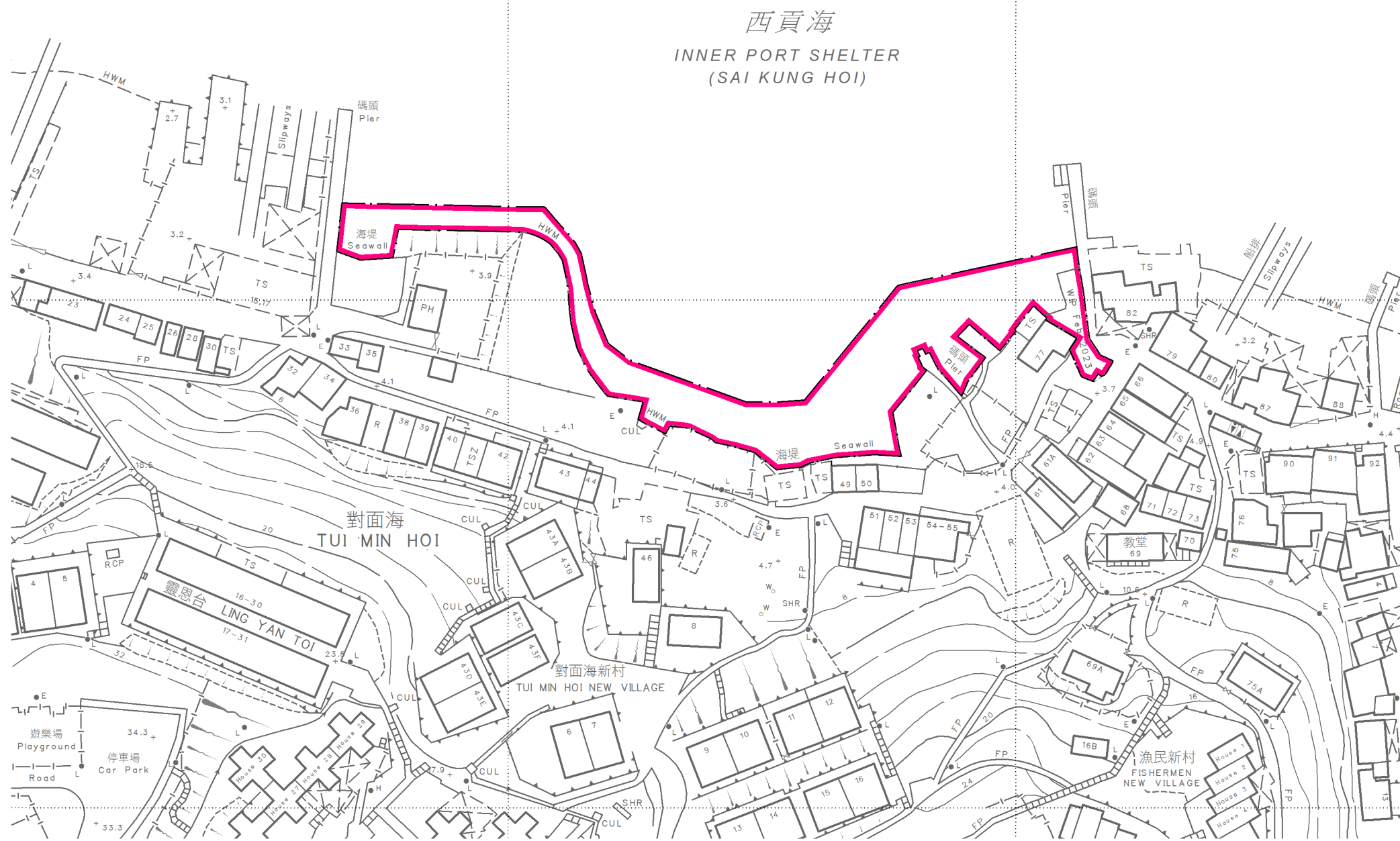
位置 LOCATION



比例 SCALE 1:20 000

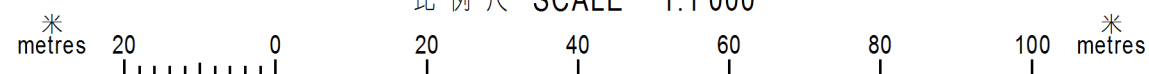
圖例 LEGEND

 受影響的前濱及海床範圍
FORESHORE AND SEA-BED AFFECTED



以紅色邊線標示的面積約為 1 900 平方米
EDGED RED AREA 1 900 SQUARE METRES (ABOUT)

比例尺 SCALE 1:1 000



已簽署 SIGNED

(盧錦倫 Alan LO)
副署長(專業事務) Deputy Director / Specialist
地政總署
Lands Department

圖則由西貢測量處繪製
Plan Prepared by District Survey Office, Sai Kung

© 香港特別行政區政府 版權所有 Copyright reserved - Hong Kong SAR Government

前濱及海床(填海工程)條例(第127章)
工務計劃項目第4448DS號(部分)
污水泵喉修復及建造工程(第3部分) - 西貢、大埔及沙田(部分)
西貢對面海污水泵喉建造工程
FORESHORE AND SEA-BED (RECLAMATIONS) ORDINANCE (CHAPTER 127)
PUBLIC WORKS PROGRAMME ITEM NO. 4448DS (PART)
REHABILITATION AND CONSTRUCTION OF SEWAGE RISING MAINS (PACKAGE 3)
- SAI KUNG, TAI PO AND SHA TIN (PART)
CONSTRUCTION OF SEWAGE RISING MAINS AT TUI MIN HOI, SAI KUNG

檔案編號 File No. L/M(2) TO DLO/SK 1186/SGS/59

測量圖編號 Survey Sheet No. 8-SW-11D

發展藍圖編號 Layout Plan No. -----

參考圖編號 Reference Plan No. SK-0001 (渠務署) (DSD)

圖則編號 PLAN No. SKM10183a

日期 Date: 22/03/2023