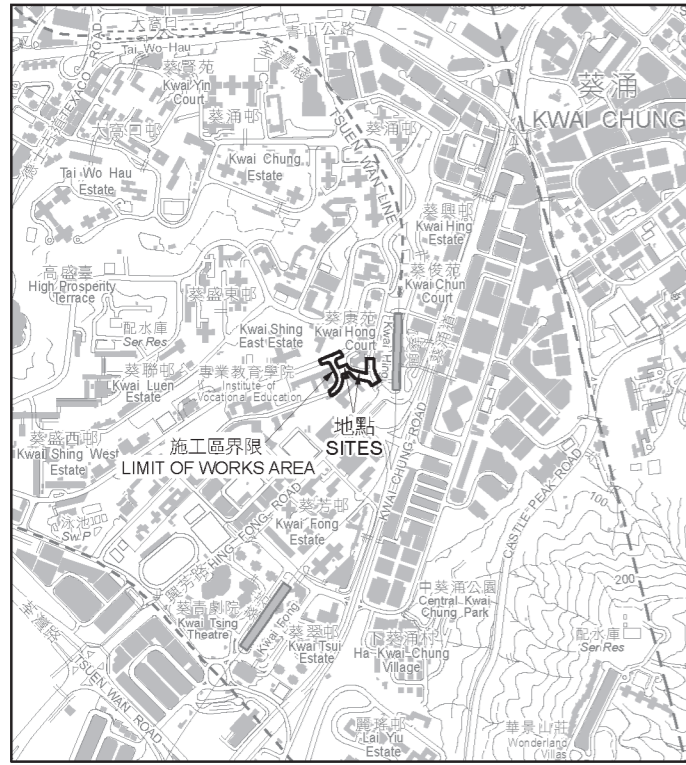



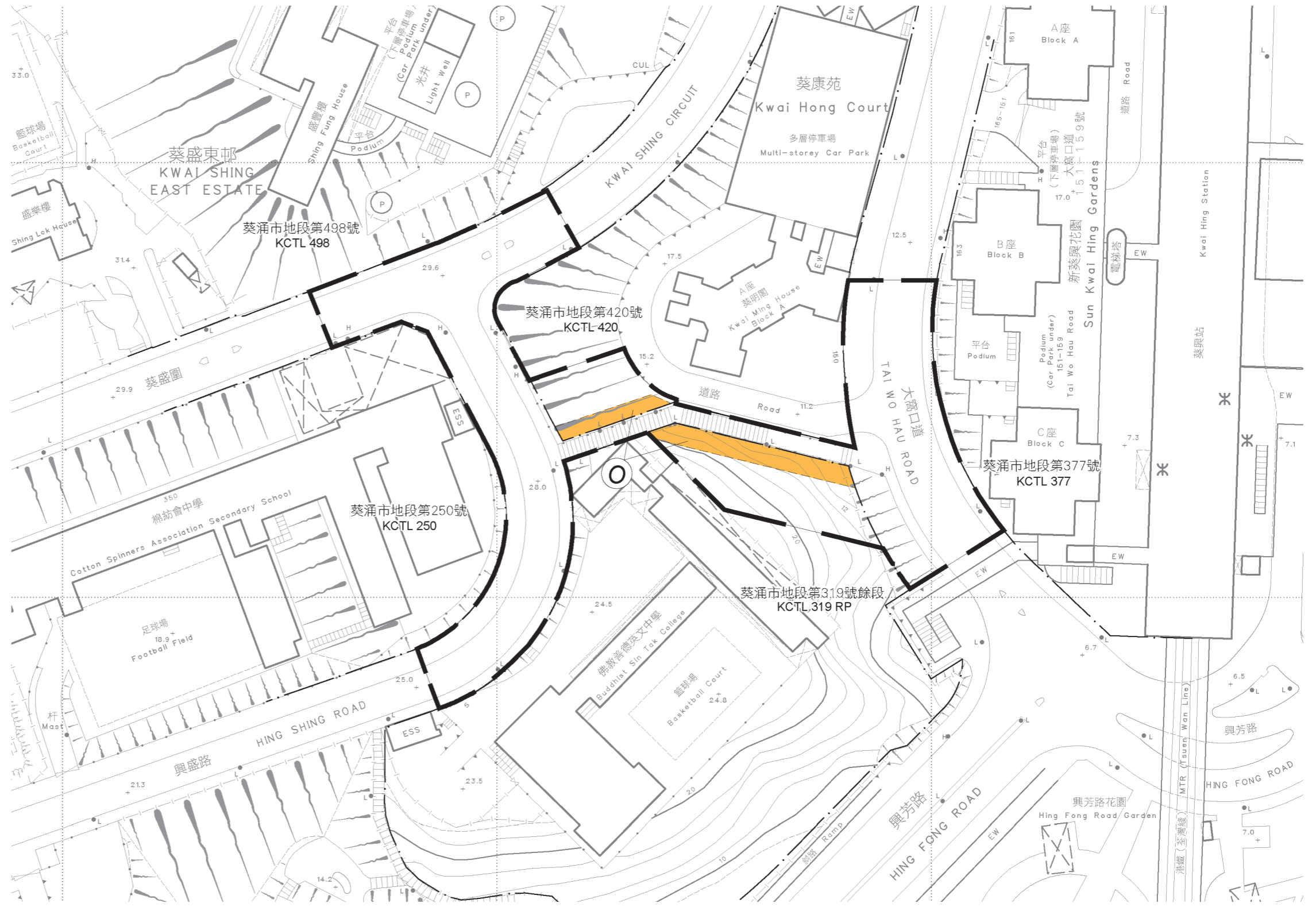
位置 LOCATION



圖例 LEGEND

- 施工區界限  
LIMIT OF WORKS AREA
- 將予收回的土地  
LAND TO BE RESUMED
- 地段界線  
LOT BOUNDARY
- 橙色  
COLOURED ORANGE

將予收回土地的面積 AREA OF LAND TO BE RESUMED	
地段編號 LOT No.	平方米 (約數) m <sup>2</sup> (ABOUT)
葵涌市地段第319號餘段(部分) KCTL 319 RP (PORTION)	212.9
葵涌市地段第420號(部分) KCTL 420 (PORTION)	87.2
總面積 TOTAL AREA	300.1



只作識別用  
FOR IDENTIFICATION PURPOSES ONLY

已簽署 Signed

(何敏儀 M. Y. HO)

荃灣葵青地政專員

District Lands Officer, Tsuen Wan and Kwai Tsing

日期 Date 26 / 11 / 2021



地政總署 荃灣葵青地政處  
District Lands Office, Tsuen Wan and Kwai Tsing  
Lands Department

圖則由荃灣葵青測量處繪製

Plan Prepared by District Survey Office, Tsuen Wan and Kwai Tsing

© 香港特別行政區政府 版權所有 Copyright reserved - Hong Kong SAR Government

收地圖則

道路 (工程、使用及補償) 條例 (第370章)

工務計劃項目第6197TB號 -

興盛路至大窩口道行人通道系統

RESUMPTION PLAN

ROADS (WORKS, USE AND COMPENSATION) ORDINANCE (CHAPTER 370)

PWP ITEM No. 6197TB -

PEDESTRIAN WALKWAY SYSTEM BETWEEN

HING SHING ROAD AND TAI WO HAU ROAD

檔案編號 File No. DLO/TWKT/KT 3/983/2021

測量圖編號 Survey Sheet Nos. 7-SW-21B & 22A

發展藍圖編號 Layout Plan No. ---

參考圖編號 Reference Plan No. Q1028/T/LD/021(Rev.C) (路政署HYD)

圖則編號 PLAN No. KTM2338b

日期 Date : 24/11/2021