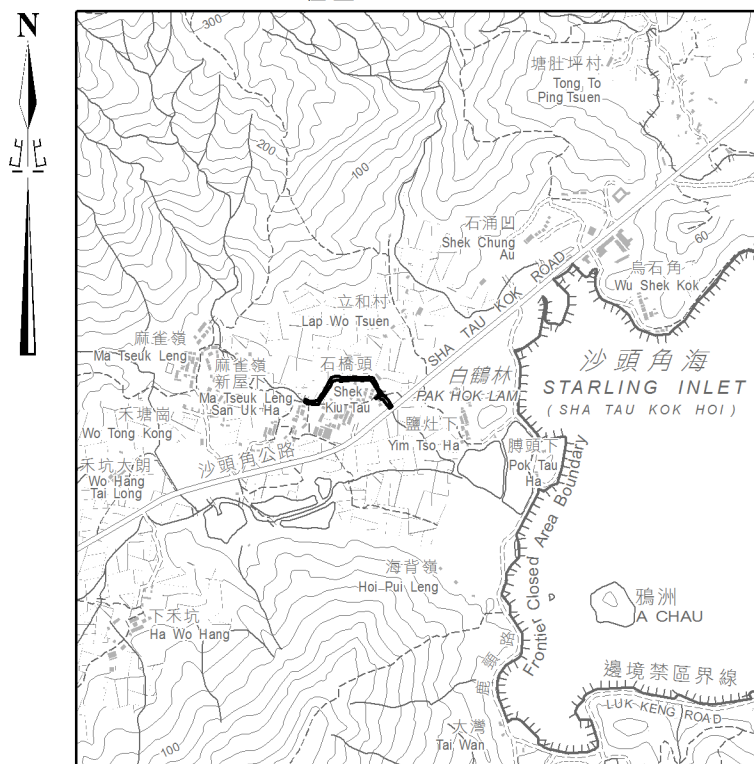


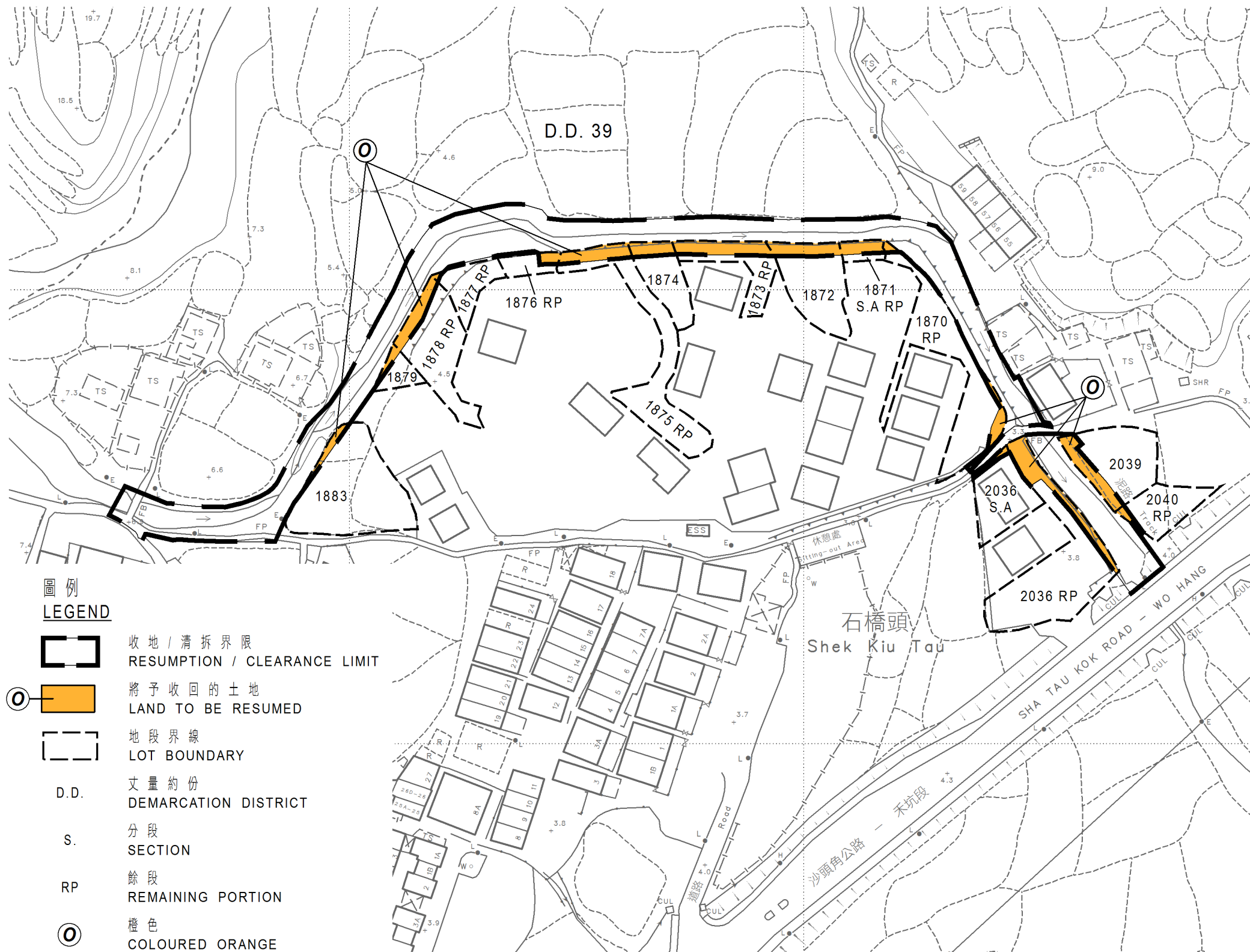
位置 LOCATION



比例 SCALE 1:20 000

將予收回土地的面積  
Area of Land to be Resumed

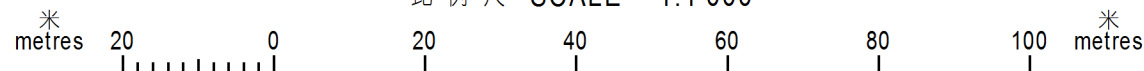
丈量約份編號 D.D. No.	地段編號 Lot No.	平方米(約數) m <sup>2</sup> (about)	平方呎(約數) ft <sup>2</sup> (about)
39	1870 RP (部分 Portion)	32.0	344
39	1871 S.A RP (部分 Portion)	27.6	297
39	1872 (部分 Portion)	44.1	475
39	1873 RP (部分 Portion)	64.1	690
39	1874 (部分 Portion)	29.6	319
39	1875 RP (部分 Portion)	46.5	501
39	1876 RP (部分 Portion)	11.9	128
39	1877 RP (部分 Portion)	2.7	29
39	1878 RP (部分 Portion)	43.7	470
39	1879 (部分 Portion)	11.8	127
39	1883 (部分 Portion)	19.2	207
39	2036 S.A (部分 Portion)	9.3	100
39	2036 RP (部分 Portion)	87.2	939
39	2039 (部分 Portion)	56.7	610
39	2040 RP (部分 Portion)	8.6	93
總面積 Total Area		495.0	5329



圖例  
LEGEND

- 收地 / 清拆界限  
RESUMPTION / CLEARANCE LIMIT
- 將予收回的土地  
LAND TO BE RESUMED
- 地段界線  
LOT BOUNDARY
- D.D. 丈量約份  
DEMARCATIION DISTRICT
- S. 分段  
SECTION
- RP 餘段  
REMAINING PORTION
- 橙色  
COLOURED ORANGE

比例尺 SCALE 1:1 000



只作識別用  
FOR IDENTIFICATION PURPOSES ONLY

已簽署 Signed

(梁之仁女士) (Ms. Jane LEUNG)  
北區地政專員 District Lands Officer, North  
日期 Date 09/01/2023



地政總署 北區地政處  
District Lands Office, North  
Lands Department

圖則由北區測量處繪製  
Plan Prepared by District Survey Office, North

© 香港特別行政區政府 版權所有 Copyright reserved - Hong Kong SAR Government

收地圖則

收回土地條例(第124章)

收回土地以便進行北區雨水排放系統改善工程 - 沙頭角石橋頭

RESUMPTION PLAN

LANDS RESUMPTION ORDINANCE (CHAPTER 124)  
RESUMPTION OF LAND FOR DRAINAGE IMPROVEMENT WORKS  
AT NORTH DISTRICT - SHEK KIU TAU, SHA TAU KOK

檔案編號 L/M (1) in DLON 513/NRN/59 &  
File No. LD DSO/N 13/30/2/362

測量圖編號 3-NE-16D & 17C  
Survey Sheet No.

參考圖編號 CE64/02/LRSR/1002 (渠務署)  
Reference Plan No. (DSD)

圖則編號 DNM3864  
PLAN No.

日期 Date: 08/12/2022