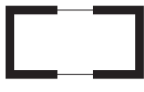
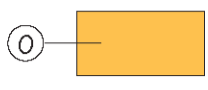







圖例  
LEGEND

-  收地 / 清拆界限  
RESUMPTION / CLEARANCE LIMIT
-  將予收回的土地  
LAND TO BE RESUMED
-  縮減的收地範圍  
REDUCTION OF THE EXTENT OF LAND RESUMPTION
-  地段界線  
LOT BOUNDARY
- D.D. 丈量約份  
DEMARCATON DISTRICT
- RP 餘段  
REMAINING PORTION
- S. 分段  
SECTION
-  橙色  
COLOURED ORANGE

只作識別用 FOR IDENTIFICATION PURPOSES ONLY



在圖則編號YLM10579(第二張)上顯示的丈量約份第121約地段第1423號餘段、第1427號餘段、第1428號餘段、第1429號餘段及第1467號B分段的收地範圍須予縮減，在圖則編號YLM10579(第一張)的表格內所顯示的將予收回土地總面積因而減少4395.1平方米(約數)/47307平方呎(約數)。

The extent of land resumption for Lots Nos. 1423 RP, 1427 RP, 1428 RP, 1429 RP and 1467 S.B all in D.D. 121 as shown on Plan No. YLM10579 (Sheet 2) shall be reduced. The total area of land to be resumed as shown in the table on Plan No. YLM10579 (Sheet 1) shall accordingly decrease by 4395.1 m<sup>2</sup> (about) / 47307 ft<sup>2</sup> (about).

將予收回土地的面積 Area of Land to be Resumed					
丈量約份 編號 D.D. No.	地段編號 Lot No.	範圍 Extent		平方米(約數) m <sup>2</sup> (about)	平方呎(約數) ft <sup>2</sup> (about)
		全部 Whole	(P) 部分 Portion		
121	1423 RP	(P)		74.4	801
121	1427 RP	(P)		57.1	615
121	1428 RP	(P)		73.2	788
121	1429 RP	(P)		7.8	84
121	1467 S.B	(P)		800.7	8619

就將予收回的其他土地的面積詳情，請參閱圖則編號YLM10579(第一張)。  
Please refer to Plan No. YLM10579 (Sheet 1) for area particulars of other land to be resumed.



Signed  
 (劉燕儀 Joanne LOU)  
 總產案測量師 / 新發展區 Chief Estate Surveyor / New Development Area  
 日期 Date 21/12/2021

地政總署新發展區組  
 New Development Area Section  
 Lands Department  
 圖則由元朗測量處繪製  
 Plan Prepared by District Survey Office, Yuen Long  
 © 香港特別行政區政府 版權所有 Copyright reserved - Hong Kong SAR Government

修改收地圖則  
 道路(工程、使用及補償)條例(第370章)  
 工務計劃項目第7817CL號及第7827CL號(部分)  
 元朗南發展  
 第一階段工程及第二階段工程第一期的道路工程  
 MODIFICATION RESUMPTION PLAN  
 ROADS (WORKS, USE AND COMPENSATION) ORDINANCE (CHAPTER 370)  
 PWP ITEM NOS. 7817CL AND 7827CL (PART)  
 ROAD WORKS UNDER YUEN LONG SOUTH DEVELOPMENT  
 STAGE 1 WORKS AND STAGE 2 WORKS, PHASE 1

檔案編號 LD NDA/YLS/PLAN/1, LD DSO/YL/13/157/1  
 File No.  
 測量圖編號 6-NW-13B, 13D, 14A & 14C  
 Survey Sheet No.  
 參考圖編號 60566218/GAZ/102A & 60566218/GAZ/103A  
 Reference Plan No. (土木工程拓展署 CEDD)  
 圖則編號 YLM10809  
 PLAN No.