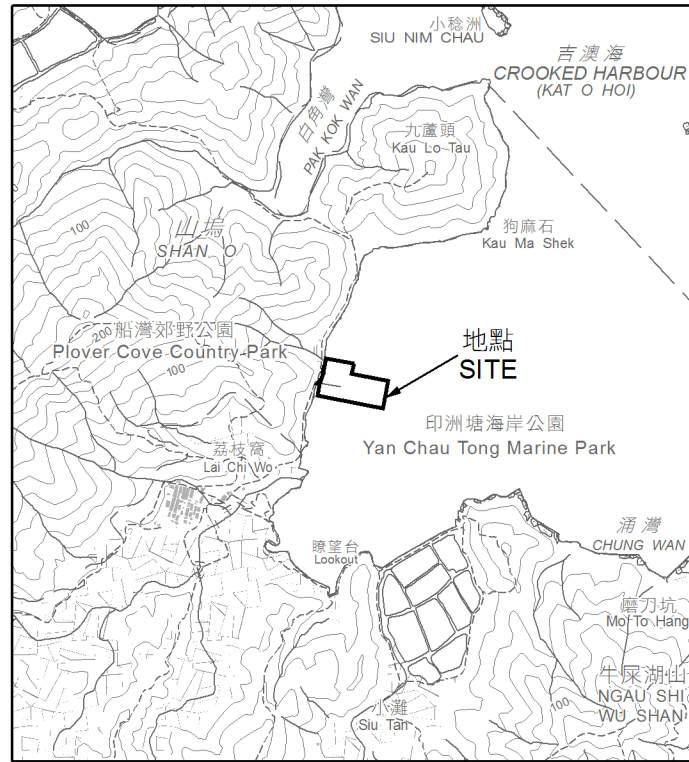





位置 LOCATION



比例 SCALE 1:20 000

圖例 LEGEND


-  受影響的前濱及海床範圍
FORESHORE AND SEA-BED AFFECTED
-  現有碼頭 (將被保留)
EXISTING PIER (TO BE RETAINED)
-  擬議的新碼頭
PROPOSED NEW PIER



吉 澳 海
CROOKED HARBOUR
(KAT O HOI)

以紅色邊線標示的面積約為 1.53 公頃 EDGED RED AREA 1.53 HECTARES (ABOUT)

比例尺 SCALE 1:1 500



已簽署
Signed
(盧錦倫 Alan LO)
副署長 (專業事務) Deputy Director / Specialist
13 / 06 / 2022



地政總署
Lands Department

圖則由北區測量處繪製
Plan Prepared by District Survey Office, North

© 香港特別行政區政府 版權所有 Copyright reserved - Hong Kong SAR Government

前濱及海床 (填海工程) 條例 (第127章)
工務計劃項目第5061TF號
荔枝窩碼頭改善工程

FORESHORE AND SEA-BED (RECLAMATIONS) ORDINANCE (CHAPTER 127)
PUBLIC WORKS PROGRAMME ITEM NO. 5061TF
IMPROVEMENT WORKS AT LAI CHI WO PIER

檔案編號 File No. L/M(1) in DLON 2/61/21

測量圖編號 Survey Sheet No. 4-NW-16C

發展藍圖編號 Layout Plan No. -----

參考圖編號 Reference Plan No. 5207869-LCW-CIV-1003
(土木工程拓展署 CEDD)

圖則編號 PLAN No. DNM4176