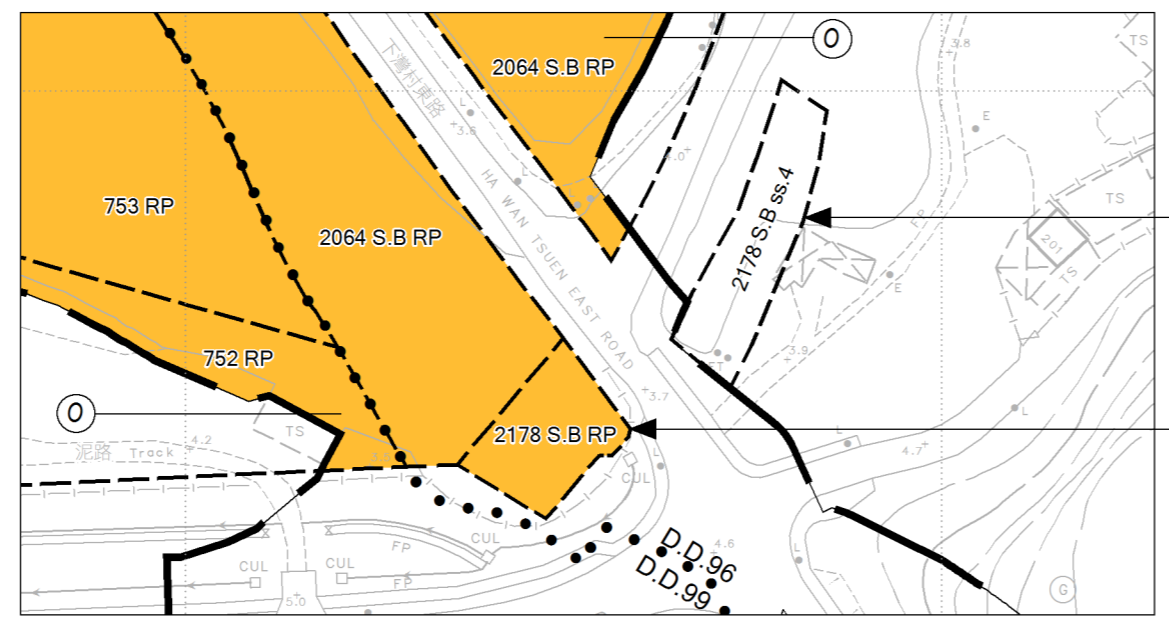




圖例
LEGEND

- 收地 / 清拆界限
RESUMPTION / CLEARANCE LIMIT
- 將予收回的土地
LAND TO BE RESUMED
- 地段界線
LOT BOUNDARY
- D.D. 丈量約份
DEMARCATON DISTRICT
- RP 餘段
REMAINING PORTION
- S. 分段
SECTION
- ss. 小分段
SUBSECTION
- 丈量約份界線
DEMARCATON DISTRICT BOUNDARY
- 橙色
COLOURED ORANGE



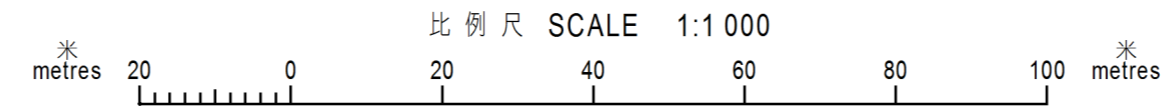
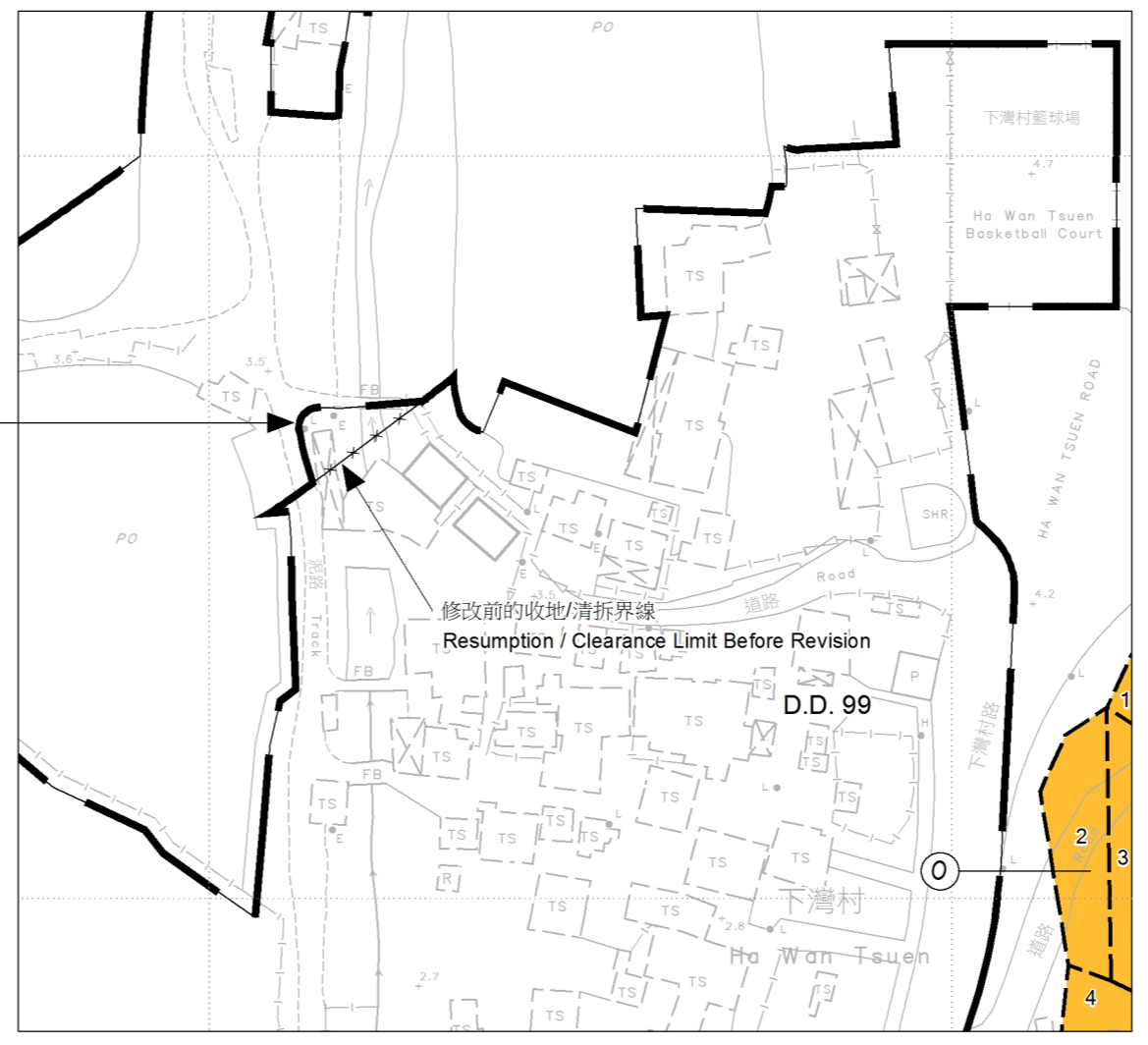
根據收地圖則第 YLM10349 號，稱為丈量約份第 96 約地段第 2178 號 B 分段餘段的一部分將予收回。因前稱丈量約份第 96 約地段第 2178 號 B 分段餘段的土地已分割為丈量約份第 96 約地段第 2178 號 B 分段第 4 小分段和丈量約份第 96 約地段第 2178 號 B 分段餘段，所以現稱丈量約份第 96 約地段第 2178 號 B 分段餘段的整片土地將予收回。

Pursuant to Resumption Plan No. YLM10349, portion of the lot designated as Lot No. 2178 S.B RP in D.D. 96 is to be resumed.

By virtue of the carving out of the formerly designated Lot No. 2178 S.B RP in D.D. 96 into Lot No. 2178 S.B ss.4 in D.D. 96 and Lot No. 2178 S.B RP in D.D. 96, the whole area of land currently designated Lot No. 2178 S.B RP in D.D. 96 shall be resumed.

將予收回土地的面積 Area of Land to be Resumed				
丈量約份編號 D.D. No.	地段編號 Lot No.	範圍 Extent 全部 Whole 部分 Portion	平方米(約數)	平方呎(約數)
			m ² (about)	ft ² (about)
96	2	(P)	47.4	510
96	10 S.B RP	(P)	35.4	381
96	11 S.B RP	(P)	53.3	574
96	12 S.B ss.1	(P)	54.9	591
96	12 S.B RP	(P)	57.5	619
96	13 RP	(P)	104.5	1125
96	16	(P)	6.9	74
96	44 RP	(P)	63.1	679
96	2064 S.B RP	(P)	10693.0	115098
96	2178 S.B RP	(P)	267.4	2878
96	2208 S.B RP	(P)	1.8	19
99	1		80.9	871
99	2		242.8	2614
99	3		242.8	2614
99	4		202.3	2178
99	10	(P)	13.6	146
99	11	(P)	21.0	226
99	12	(P)	70.3	757
99	13	(P)	49.2	530
99	14	(P)	46.4	499
99	15	(P)	59.2	637
99	16		607.0	6534
99	17		242.8	2614
99	18 S.B RP		72.6	781
99	79 S.B	(P)	580.6	6250
99	86 RP	(P)	0.6	6
99	193 S.B RP		170.0	1830
99	194	(P)	33.8	364
99	206	(P)	128.8	1386
99	207 RP	(P)	111.6	1201
99	209 RP	(P)	22.9	246
99	214	(P)	47.3	509
99	229 RP	(P)	74.2	799
99	230	(P)	15.1	163
99	231	(P)	45.4	489
99	232 S.B RP		140.8	1516
99	235 S.B RP	(P)	98.2	1057
99	236 RP	(P)	119.4	1285
99	241 S.B RP	(P)	100.0	1076
99	242 S.B RP	(P)	103.0	1109
99	246 RP	(P)	35.0	377
99	250 S.B RP	(P)	95.8	1031
99	276 S.B RP	(P)	116.2	1251
99	277 S.B RP	(P)	222.0	2390
99	279 S.B RP	(P)	26.6	286
99	282 S.B RP	(P)	83.7	901
99	283 S.B RP	(P)	72.4	779
99	372 S.D RP	(P)	35.3	380
99	752 RP	(P)	483.2	5201
99	753 RP	(P)	2494.4	26849
總面積 TOTAL AREA			18792.4	202280

經修改的收地 / 清拆界限部分
Revised Part of the Resumption / Clearance Limit



只作識別用 FOR IDENTIFICATION PURPOSES ONLY

Signed
 (梁妙燕 Karen MY LEUNG)
 總產業測量師 / 土地徵用 Chief Estate Surveyor / Acquisition
 日期 Date 27 APR 2020

地政總署 土地徵用組
 Acquisition Section
 Lands Department
 圖則由元朗測量處繪製
 Plan Prepared by District Survey Office, Yuen Long

© 香港特別行政區政府 - 版權所有 Copyright reserved - Hong Kong SAR Government

修改收地圖則
 道路 (工程、使用及補償) 條例 (第 370 章)
 工務計劃項目第 7760CL 號
 落馬洲河套地區發展 - 第一期主體工程

MODIFICATION RESUMPTION PLAN
 ROADS (WORKS, USE AND COMPENSATION) ORDINANCE (CHAPTER 370)
 PWP ITEM NO. 7760CL
 DEVELOPMENT OF LOK MA CHAU LOOP - MAIN WORKS PACKAGE 1

檔案編號 File No. LD PSYL/YRN/15/2018B, LD DSO/YL/13/26/178

測量圖編號 Survey Sheet No. 2-SE-3A & 3C

參考圖編號 Reference Plan No. 60588085/GAZ/102 A (土木工程拓展署 CEDD)

圖則編號 PLAN No. YLM10562