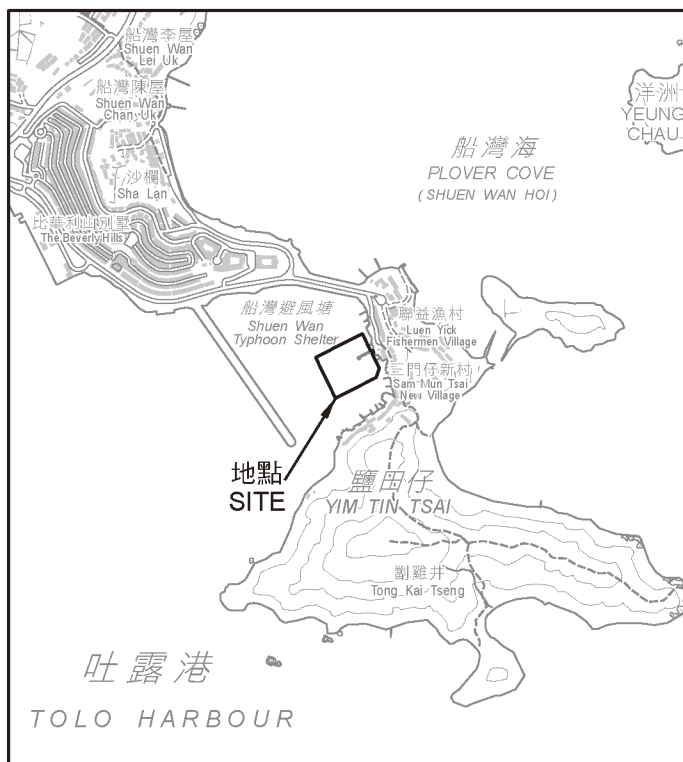





位置 LOCATION



比例 SCALE 1:20 000

圖例 LEGEND

-  受影響的前濱及海床範圍
FORESHORE AND SEA-BED AFFECTED
-  現有碼頭(將被重建)
EXISTING PIER (TO BE RECONSTRUCTED)
-  擬議的碼頭擴建部分
PROPOSED EXTENSION OF PIER



以紅色邊線標示的面積約為 1.66 公頃 EDGED RED AREA 1.66 HECTARES (ABOUT)

比例尺 SCALE 1:1 000



已簽署 Signed

(慕容漢 Tony MOYUNG)

副署長(專業事務) Deputy Director / Specialist

23 / 03 / 2021

地政總署 Lands Department

圖則由大埔測量處繪製

Plan Prepared by District Survey Office, Tai Po

© 香港特別行政區政府 版權所有 Copyright reserved - Hong Kong SAR Government

前濱及海床(填海工程)條例(第127章)

工務計劃項目第5052TF號

三門仔村碼頭改善工程

FORESHORE AND SEA-BED (RECLAMATIONS) ORDINANCE (CHAPTER 127)

PUBLIC WORKS PROGRAMME ITEM NO. 5052TF

IMPROVEMENT WORKS AT SAM MUN TSAI VILLAGE PIER

檔案編號 File No. DLO/TP 50/178/19

測量圖編號 Survey Sheet No. 7-NE-2D

發展藍圖編號 Layout Plan No. ---

參考圖編號 Reference Plan No. MMH/416668/SMT/GAZ01(CEDD)

圖則編號 PLAN No. TPM6622

日期 Date: 18/03/2021