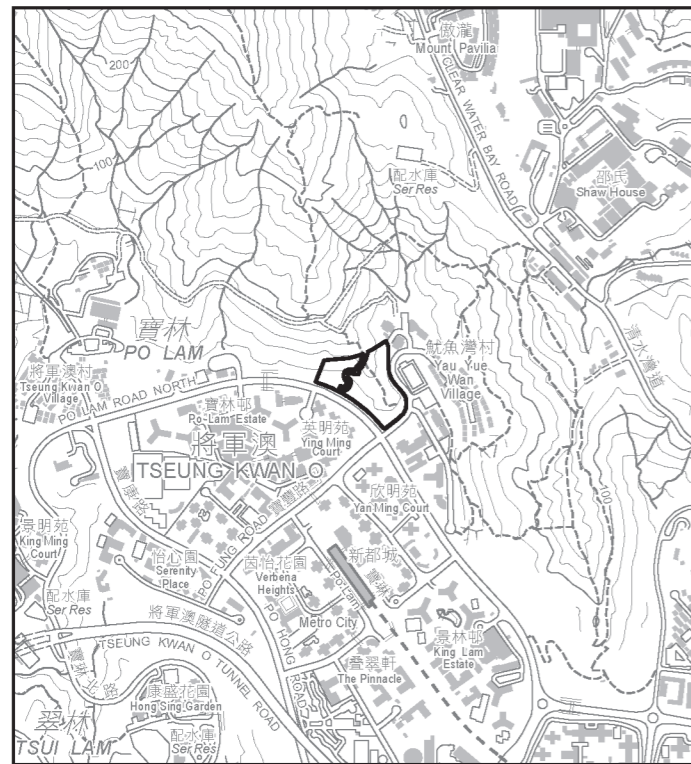






位置 LOCATION



比例 SCALE 1:20 000

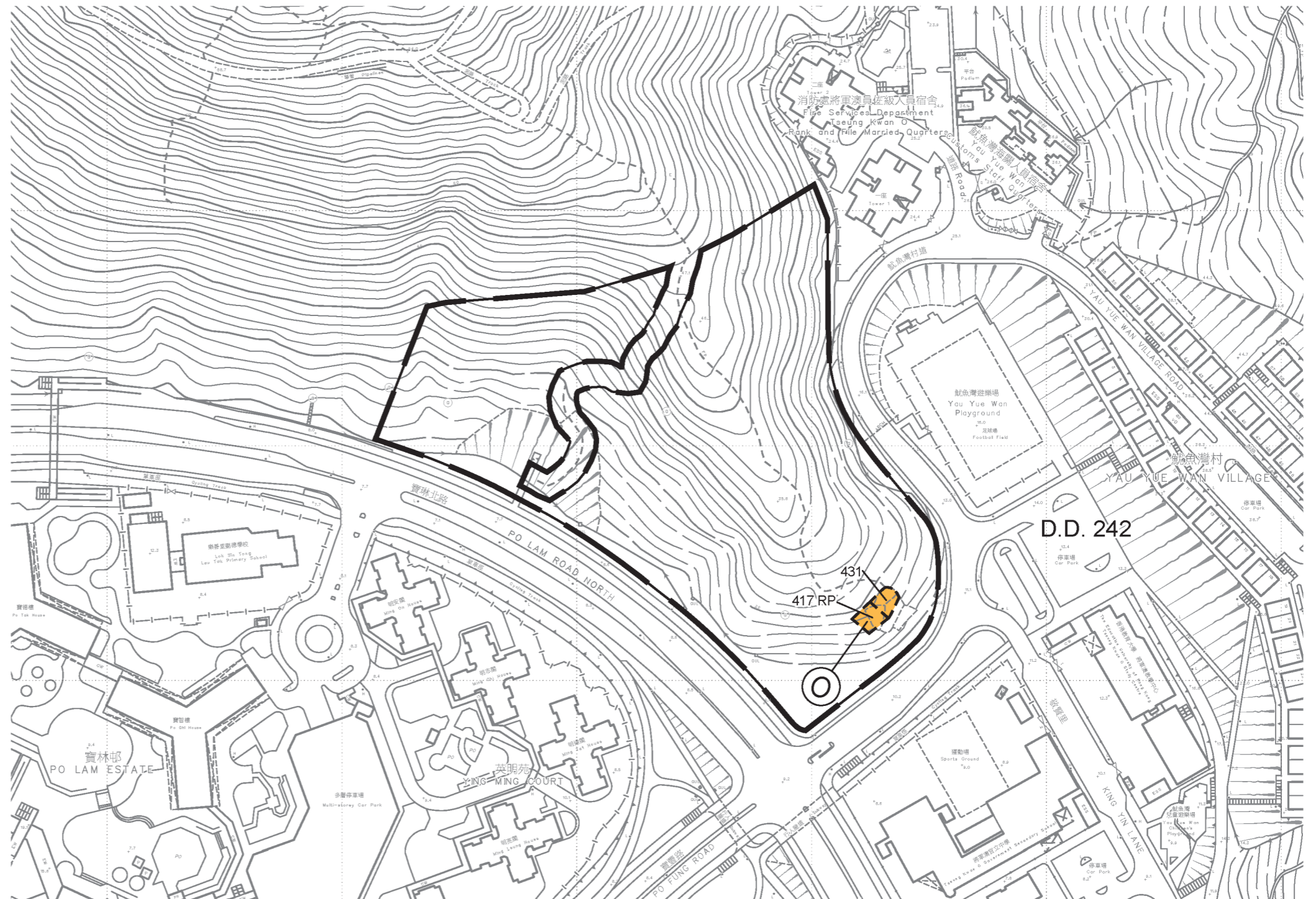
圖例

LEGEND

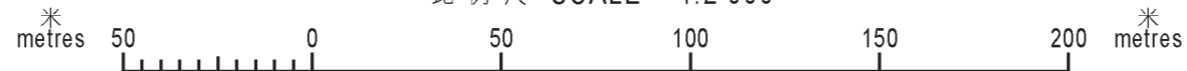
-  收地 / 清拆界限
RESUMPTION / CLEARANCE LIMIT
-  將予收回的土地
LAND TO BE RESUMED
-  地段界線
LOT BOUNDARY
- D.D.**
丈量約份
DEMARCATIION DISTRICT
- RP**
餘段
REMAINING PORTION
-  橙色
COLOURED ORANGE

將予收回土地的面積
Area of Land to be Resumed

丈量約份編號 D.D. No.	地段編號 Lot No.	平方米(約數) m ² (about)	平方呎(約數) ft ² (about)
242	417 RP	108.4	1167
242	431	80.9	871
總面積 Total Area		189.3	2038



比例尺 SCALE 1:2 000



只作識別用
FOR IDENTIFICATION PURPOSES ONLY

(簽署)
(SIGNED)

(馬漢炎先生 Mr. Francis MA)
西貢地政專員 District Lands Officer, Sai Kung
日期 Date 27 / 10 / 2020

 地政總署 西貢地政處
District Lands Office, Sai Kung
Lands Department

圖則由西貢測量處繪製
Plan Prepared by District Survey Office, Sai Kung

© 香港特別行政區政府 版權所有 Copyright reserved - Hong Kong SAR Government

收地圖則

收回土地條例 (第124章)

收回土地以便進行西貢將軍澳鯨魚灣村以西公營房屋發展

RESUMPTION PLAN

LANDS RESUMPTION ORDINANCE (CHAPTER 124)
RESUMPTION OF LAND FOR PUBLIC HOUSING DEVELOPMENT
AT WEST OF YAU YUE WAN VILLAGE IN TSEUNG KWAN O, SAI KUNG

檔案編號 File Nos. L/M(4) TO DLO/SK 319/SPG/59 PT2, DSO/SK R165

測量圖編號 Survey Sheet Nos. 11-NE-15B/15D

發展藍圖編號 Layout Plan No. -----

參考圖編號 Reference Plan No. 258426/RP/503 Rev. A (土木工程拓展署)
(CEDD)

圖則編號 PLAN No. SKM9427

日期 Date: 09/09/2020