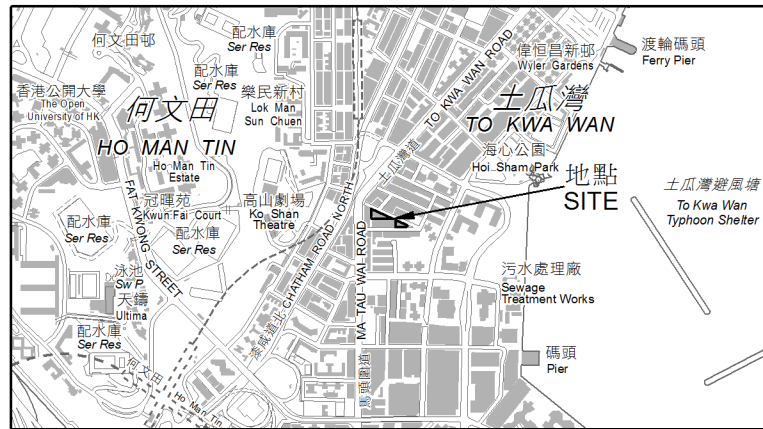


位置 LOCATION

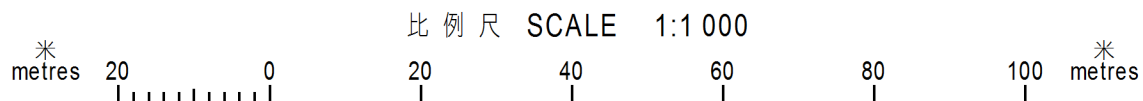
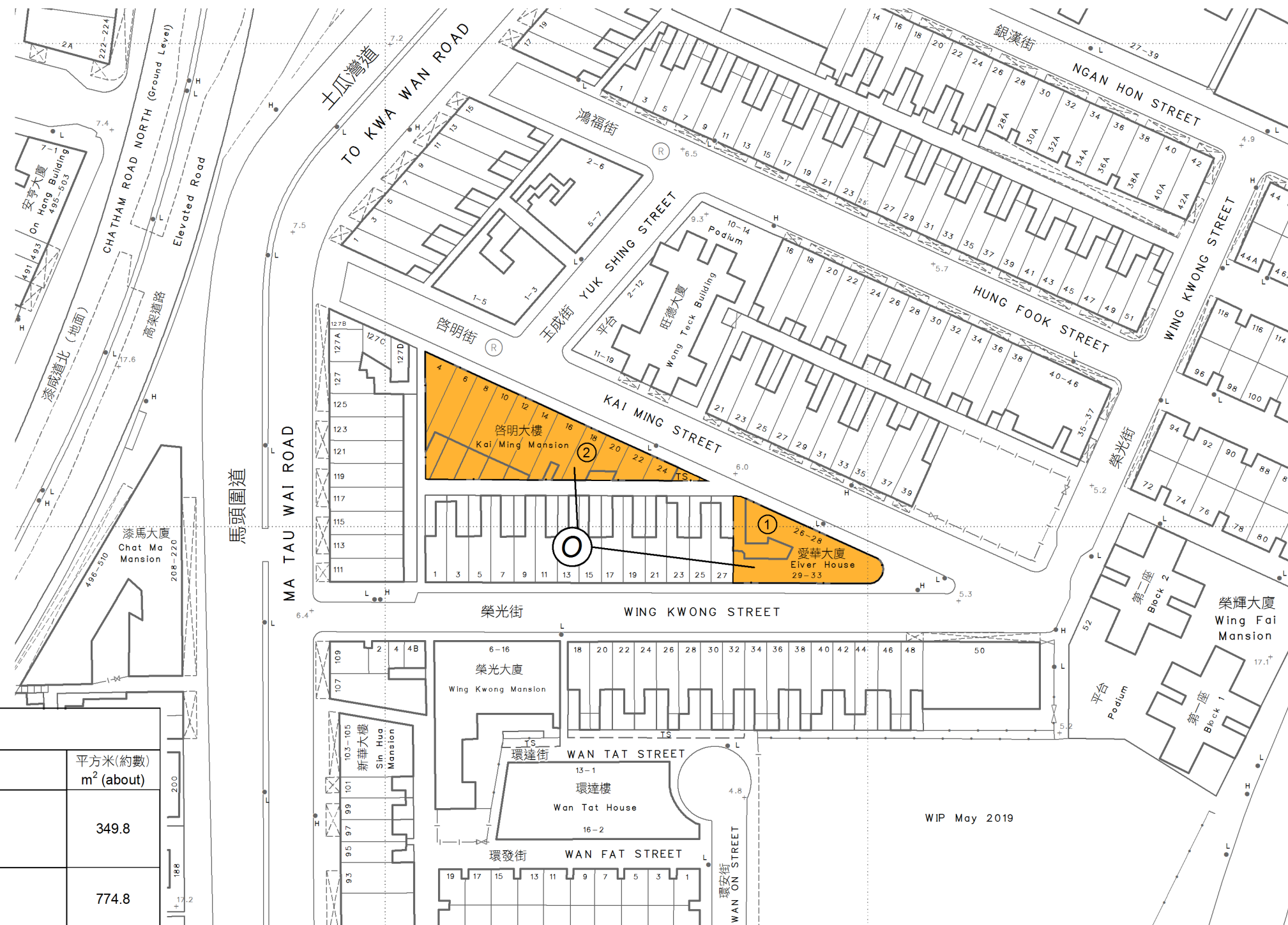


比例 SCALE 1:20 000

圖例 LEGEND

- 將予收回土地地段  
LOTS OF LAND TO BE RESUMED
- 地段界線  
LOT BOUNDARY
- KML** 九龍海旁地段  
KOWLOON MARINE LOT
- S.** 分段  
SECTION
- SS.** 小分段  
SUBSECTION
- RP** 餘段  
REMAINING PORTION

將予收回土地的面積 AREA OF LAND TO BE RESUMED			
參考編號 Ref. No.	地段編號 LOT No.	物業地址 PROPERTY ADDRESS	平方米(約數) m <sup>2</sup> (about)
①	九龍海旁地段第52號B分段第11小分段餘段 KML 52 S.B ss.11 RP	啓明街26及28號 / 榮光街29至33號 26 and 28 Kai Ming Street / 29-33 Wing Kwong Street	349.8
②	九龍海旁地段第52號B分段第15小分段餘段 KML 52 S.B ss.15 RP	啓明街4至24號 4-24 Kai Ming Street	774.8
總面積 TOTAL AREA			1 124.6



只作識別用  
FOR IDENTIFICATION PURPOSES ONLY

地政總署市區重建組  
Urban Renewal Section, Lands Department

圖則由九龍測量處繪製  
Plan Prepared by District Survey Office, Kowloon

© 香港特別行政區政府 — 版權所有  
Copyright reserved - Hong Kong SAR Government

《收回土地條例》(第124章)  
收回位於九龍土瓜灣啓明街 / 榮光街的土地  
以供市區重建局實施KC-013發展項目  
LANDS RESUMPTION ORDINANCE (Chapter 124)  
RESUMPTION OF LAND  
FOR IMPLEMENTATION OF DEVELOPMENT PROJECT KC-013  
BY THE URBAN RENEWAL AUTHORITY  
AT KAI MING STREET / WING KWONG STREET, TO KWA WAN, KOWLOON

檔案編號 File No. DSO/K 062/2018

測量圖編號 Survey Sheet No. 11-NE-16C, 11-NW-20D

發展藍圖編號 Layout Plan No. ---

參考圖編號 Reference Plan No. ---

圖則編號 PLAN No. KM10246

日期 Date:22/07/2019