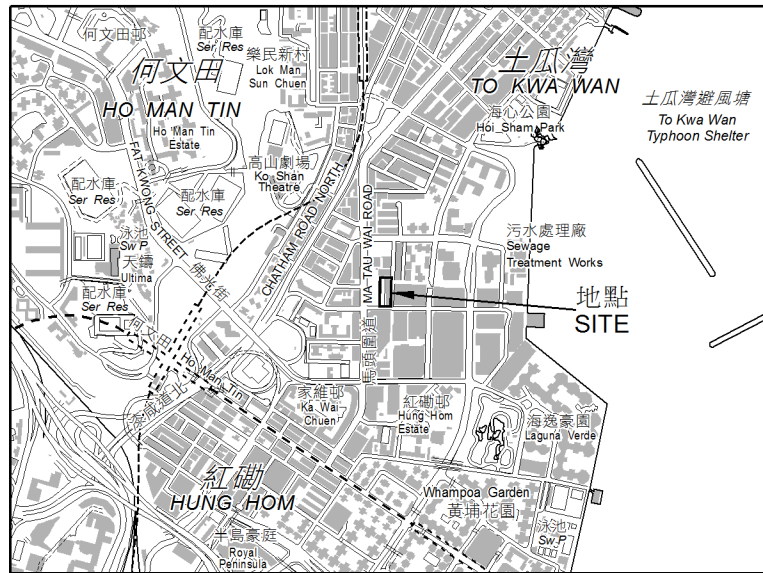
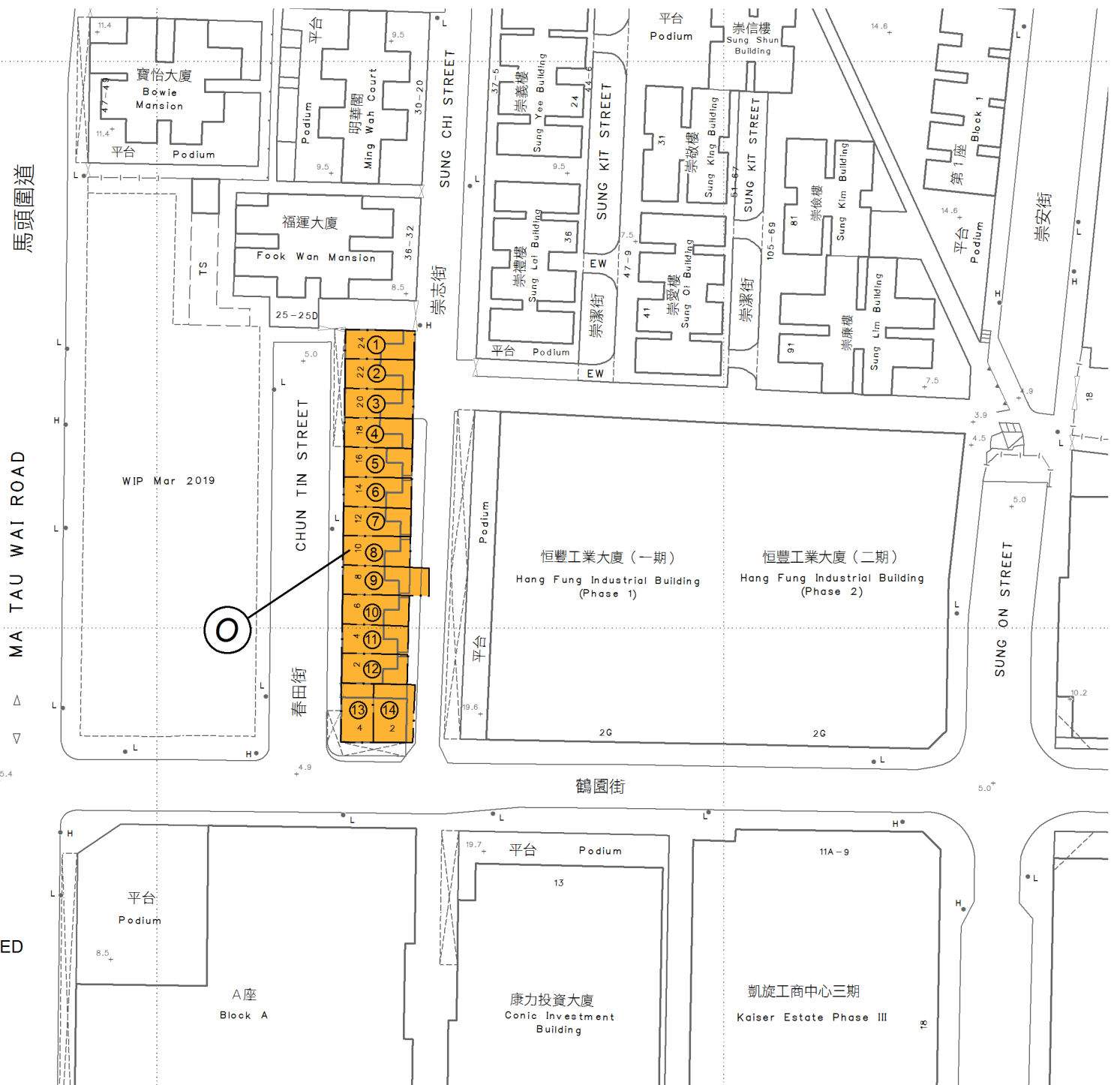
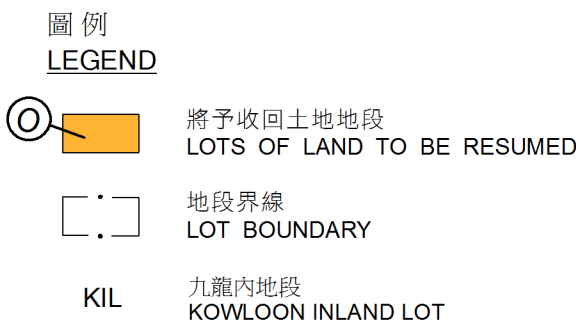
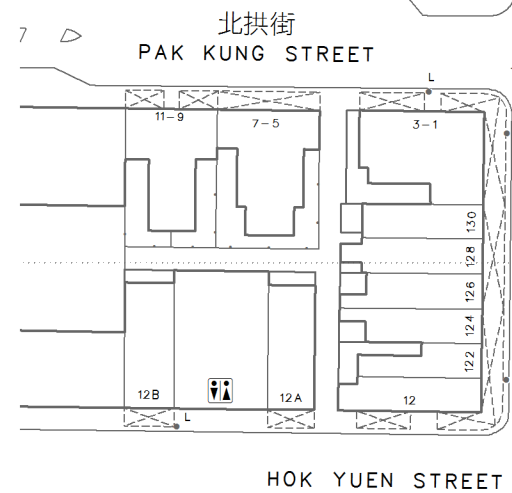


位置 LOCATION



比例 SCALE 1:20 000

將予收回土地的面積 AREA OF LAND TO BE RESUMED			
參考編號 Ref. No.	地段編號 LOT No.	物業地址 PROPERTY ADDRESS	平方米(約數) m ² (about)
①	九龍內地地段第9660號 KIL 9660	春田街24號 24 Chun Tin Street	63.0
②	九龍內地地段第9642號 KIL 9642	春田街22號 22 Chun Tin Street	62.7
③	九龍內地地段第9649號 KIL 9649	春田街20號 20 Chun Tin Street	62.8
④	九龍內地地段第9635號 KIL 9635	春田街18號 18 Chun Tin Street	62.2
⑤	九龍內地地段第9659號 KIL 9659	春田街16號 16 Chun Tin Street	62.0
⑥	九龍內地地段第9667號 KIL 9667	春田街14號 14 Chun Tin Street	61.7
⑦	九龍內地地段第9650號 KIL 9650	春田街12號 12 Chun Tin Street	61.5
⑧	九龍內地地段第9657號 KIL 9657	春田街10號 10 Chun Tin Street	61.2
⑨	九龍內地地段第7996號 KIL 7996	春田街8號 8 Chun Tin Street	79.0
⑩	九龍內地地段第10303號 KIL 10303	春田街6號 6 Chun Tin Street	60.7
⑪	九龍內地地段第9890號 KIL 9890	春田街4號 4 Chun Tin Street	60.4
⑫	九龍內地地段第10091號 KIL 10091	春田街2號 2 Chun Tin Street	62.2
⑬	九龍內地地段第9604號 KIL 9604	鶴園街 4號 4 Hok Yuen Street	60.1
⑭	九龍內地地段第9603號 KIL 9603	鶴園街 2號 2 Hok Yuen Street	73.2
總面積 TOTAL AREA			892.7



比例尺 SCALE 1:1 000
metres 20 0 20 40 60 80 100 metres

只作識別用
FOR IDENTIFICATION PURPOSES ONLY

地政總署市區重建組
Urban Renewal Section, Lands Department

圖則由九龍測量處繪製
Plan Prepared by District Survey Office, Kowloon

© 香港特別行政區政府 版權所有
Copyright reserved - Hong Kong SAR Government

《收回土地條例》(第124章)
收回位於九龍土瓜灣春田街 / 崇志街的土地
以供市區重建局實施KC-008(A)發展計劃
LANDS RESUMPTION ORDINANCE (Chapter 124)

RESUMPTION OF LAND
FOR IMPLEMENTATION OF DEVELOPMENT SCHEME KC-008(A)
BY THE URBAN RENEWAL AUTHORITY
AT CHUN TIN STREET / SUNG CHI STREET, TO KWA WAN, KOWLOON

檔案編號 File No. DSO/K 010/2015

測量圖編號 Survey Sheet No. 11-NW-25B

發展藍圖編號 Layout Plan No. ---

參考圖編號 Reference Plan No. ---

圖則編號 PLAN No. KM10242