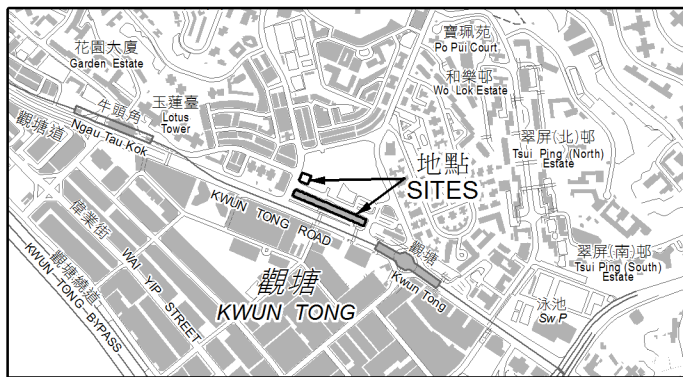


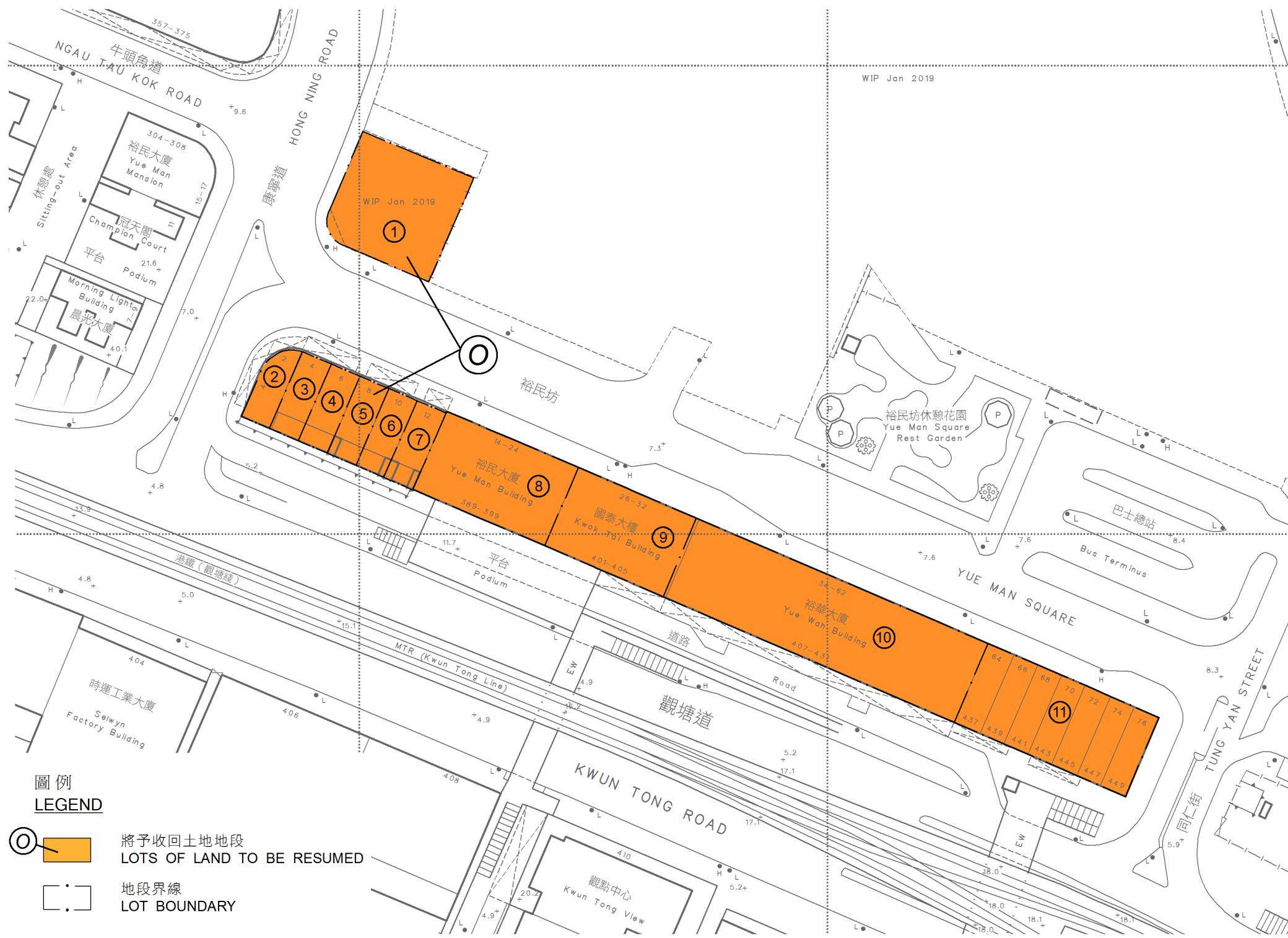
位置 LOCATION



比例 SCALE 1:20 000

將予收回土地的面積  
AREA OF LAND TO BE RESUMED

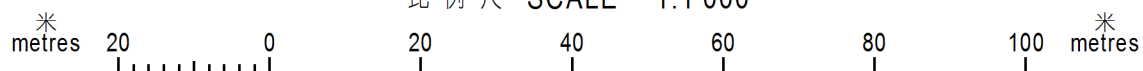
參考編號 Ref. No.	地段編號 LOT No.	物業地址 PROPERTY ADDRESS	平方米(約數) m <sup>2</sup> (about)
①	觀塘內地段第196號 KWUN TONG INLAND LOT No. 196	---	631.6
②	觀塘內地段第107號 KUN TONG INLAND LOT No. 107	九龍康寧道4號及裕民坊2號 No. 4 Hong Ning Road & No. 2 Yue Man Square, Kowloon	116.1
③	觀塘內地段第340號 KUN TONG INLAND LOT No. 340	九龍裕民坊4號 No. 4 Yue Man Square, Kowloon	121.7
④	觀塘內地段第341號 KUN TONG INLAND LOT No. 341	九龍裕民坊6號 No. 6 Yue Man Square, Kowloon	121.7
⑤	觀塘內地段第342號 KWUN (or KUN) TONG INLAND LOT No. 342	九龍裕民坊8號 No. 8 Yue Man Square, Kowloon	121.7
⑥	觀塘內地段第343號 KUN TONG INLAND LOT No. 343	九龍裕民坊10號 No. 10 Yue Man Square, Kowloon	121.7
⑦	觀塘內地段第344號 KUN TONG INLAND LOT No. 344	九龍裕民坊12號 No. 12 Yue Man Square, Kowloon	121.7
⑧	觀塘內地段第198號 KWUN TONG INLAND LOT No. 198	九龍觀塘道389至399號及裕民坊14至24號 Nos. 389-399 Kwun Tong Road & Nos. 14-24 Yue Man Square, Kowloon	557.4
⑨	觀塘內地段第310號 KWUN TONG INLAND LOT No. 310	九龍觀塘道401至405號及裕民坊26至32號 Nos. 401-405 Kwun Tong Road & Nos. 26-32 Yue Man Square, Kowloon	501.7
⑩	觀塘內地段第309號 KWUN TONG INLAND LOT No. 309	九龍觀塘道407至431號及裕民坊34至62號 Nos. 407-431 Kwun Tong Road & Nos. 34-62 Yue Man Square, Kowloon	1 235.6
⑪	觀塘內地段第209號 KWUN TONG INLAND LOT No. 209	九龍觀塘道437至449號及裕民坊64至76號 Nos. 437-449 Kwun Tong Road & Nos. 64-76 Yue Man Square, Kowloon	724.6
總面積 TOTAL AREA			4 375.5



圖例  
LEGEND

- 將予收回土地地段  
LOTS OF LAND TO BE RESUMED
- 地段界線  
LOT BOUNDARY

比例尺 SCALE 1:1 000



只作識別用  
FOR IDENTIFICATION PURPOSES ONLY

地政總署市區重建組  
Urban Renewal Section, Lands Department

圖則由九龍測量處繪製  
Plan Prepared by District Survey Office, Kowloon

© 香港特別行政區政府 — 版權所有  
Copyright reserved - Hong Kong SAR Government

《收回土地條例》(第124章)  
收回位於九龍觀塘的土地  
以供市區重建局實施第二期  
觀塘市中心 - 主地盤發展計劃

LANDS RESUMPTION ORDINANCE (Chapter 124)  
RESUMPTION OF LAND FOR IMPLEMENTATION OF THE SECOND PHASE OF  
THE KWUN TONG TOWN CENTRE - MAIN SITE DEVELOPMENT SCHEME  
BY THE URBAN RENEWAL AUTHORITY AT KWUN TONG, KOWLOON

檔案編號 File No. DSO/K 033/2007 III

測量圖編號 Survey Sheet No. 11-NE-18C, 18D

發展藍圖編號 Layout Plan No. ---

參考圖編號 Reference Plan No. ---

圖則編號 PLAN No. KM10144

日期 Date: 09/04/2019