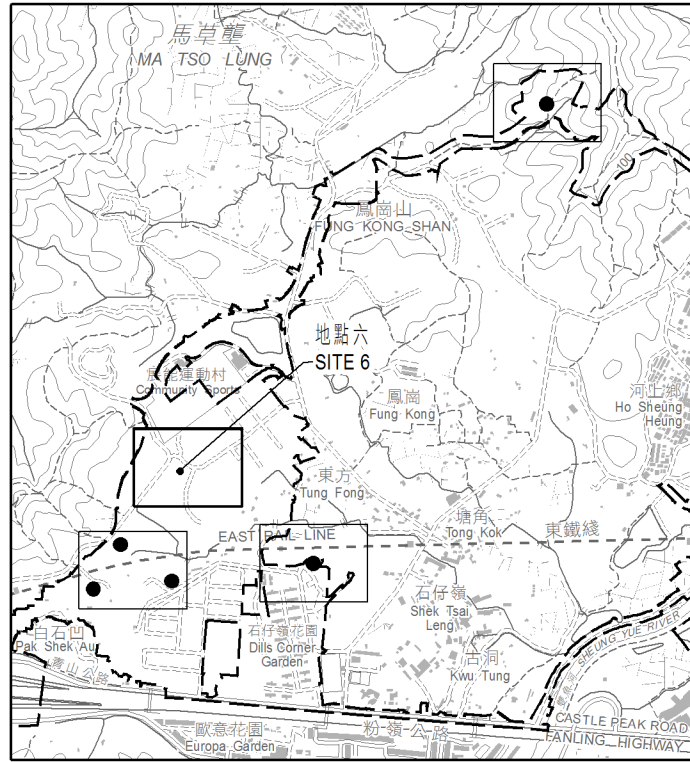


位置 LOCATION



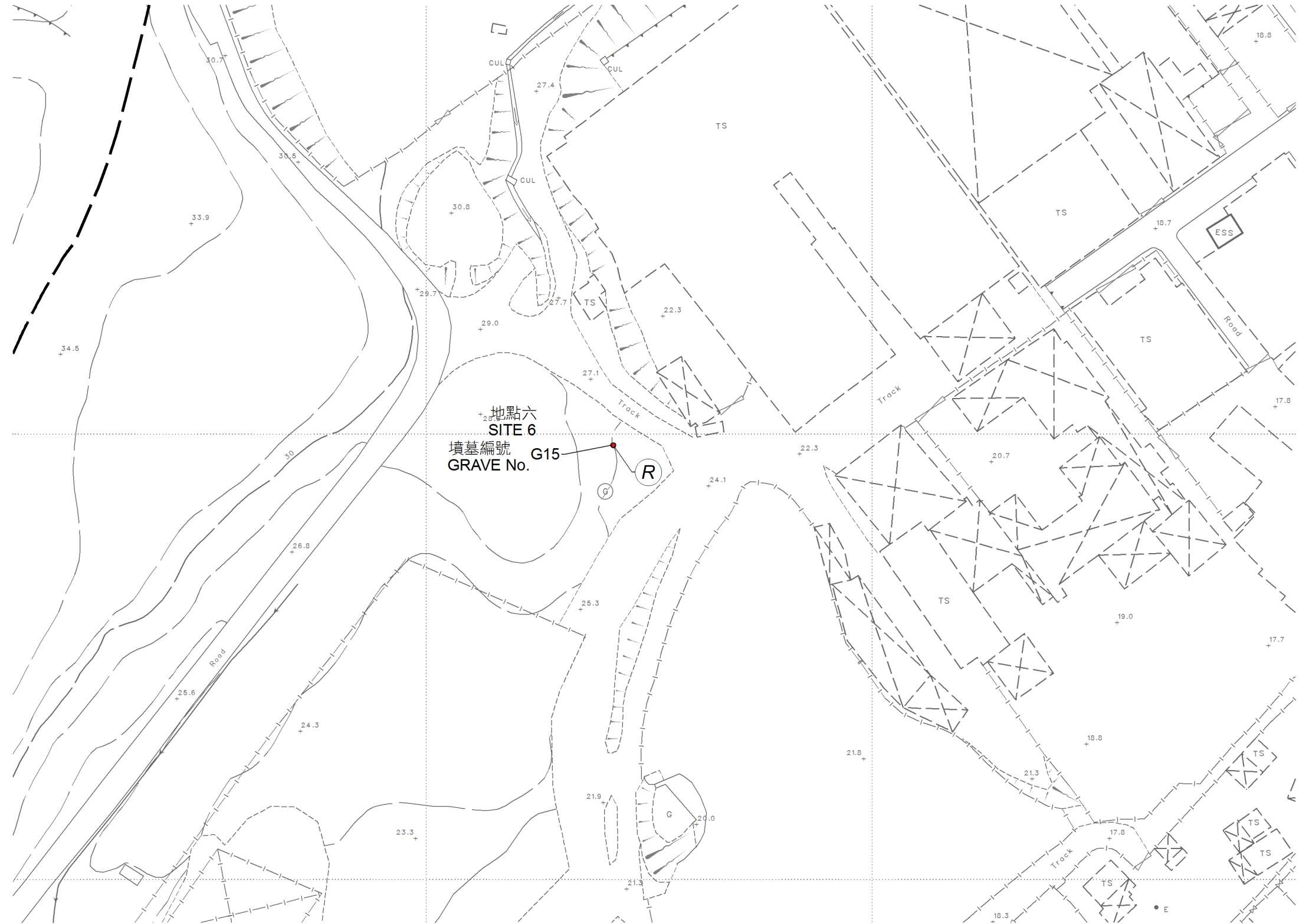
比例 SCALE 1:20 000

圖例 LEGEND

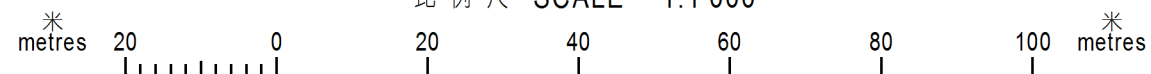
- 施工區界限  
LIMITS OF WORKS AREA
- 將予徵用的土地  
LAND TO BE ACQUIRED
- 紅色  
RED

將予徵用土地的面積  
AREA OF LAND TO BE ACQUIRED

地點編號 SITE No.	墳墓編號 GRAVE No.	平方米(約數) m <sup>2</sup> (ABOUT)
地點六 SITE 6	G15	0.2



比例尺 SCALE 1:1 000



只作識別用  
FOR IDENTIFICATION PURPOSES ONLY

Signed

( 趙莉莉 ) ( CHIU Lee-lee, Lily )

總產業測量師/土地徵用 Chief Estate Surveyor / Acquisition

日期 Date 25 OCT 2018



地政總署 工程項目組  
Projects Section  
Lands Department

圖則由測繪處工程項目測量小組繪製

Plan Prepared by Projects Survey Unit, Survey and Mapping Office

© 香港特別行政區政府 版權所有 Copyright reserved - Hong Kong SAR Government

土地徵用圖則

土地徵用(管有業權)條例(第130章)

徵用土地以便進行

古洞北新發展區及粉嶺北新發展區發展計劃

- 前期及第一期

LAND ACQUISITION PLAN

LAND ACQUISITION (POSSESSORY TITLE) ORDINANCE (CHAPTER 130)

ACQUISITION OF LAND FOR THE DEVELOPMENT OF

KWU TUNG NORTH NEW DEVELOPMENT AREA AND FANLING NORTH NEW DEVELOPMENT AREA

- ADVANCE STAGE AND FIRST STAGE

檔案編號  
File No. LD NDA/GRA/V

測量圖編號  
Survey Sheet No. 2-SE-4D

參考圖編號  
Ref. Plan No. 60335576/GZ1/101, 102A, 103A, 104A, 105A & LEGEND;  
60335576/GZ2/101A; 60335576/GZ3/401, 402, 403, 404,  
405, 406 & 407; 60335576/LR/102F, 103C, 104E, 105B,  
107F, 108F, 109C, 113F, 114F, 115D, 116F, 117A, 121E,  
122F, 123E, 124G & 125D (土木工程拓展署)(CEDD)

圖則編號  
PLAN No. DNM5070

(第三張 共五張)  
(Sheet 3 of 5)

日期 Date : 10/10/2018