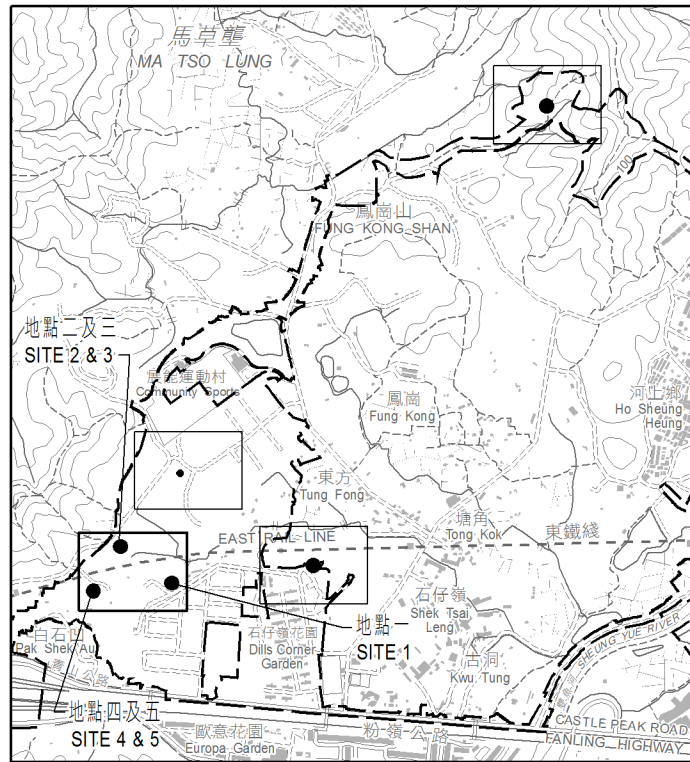


位置 LOCATION



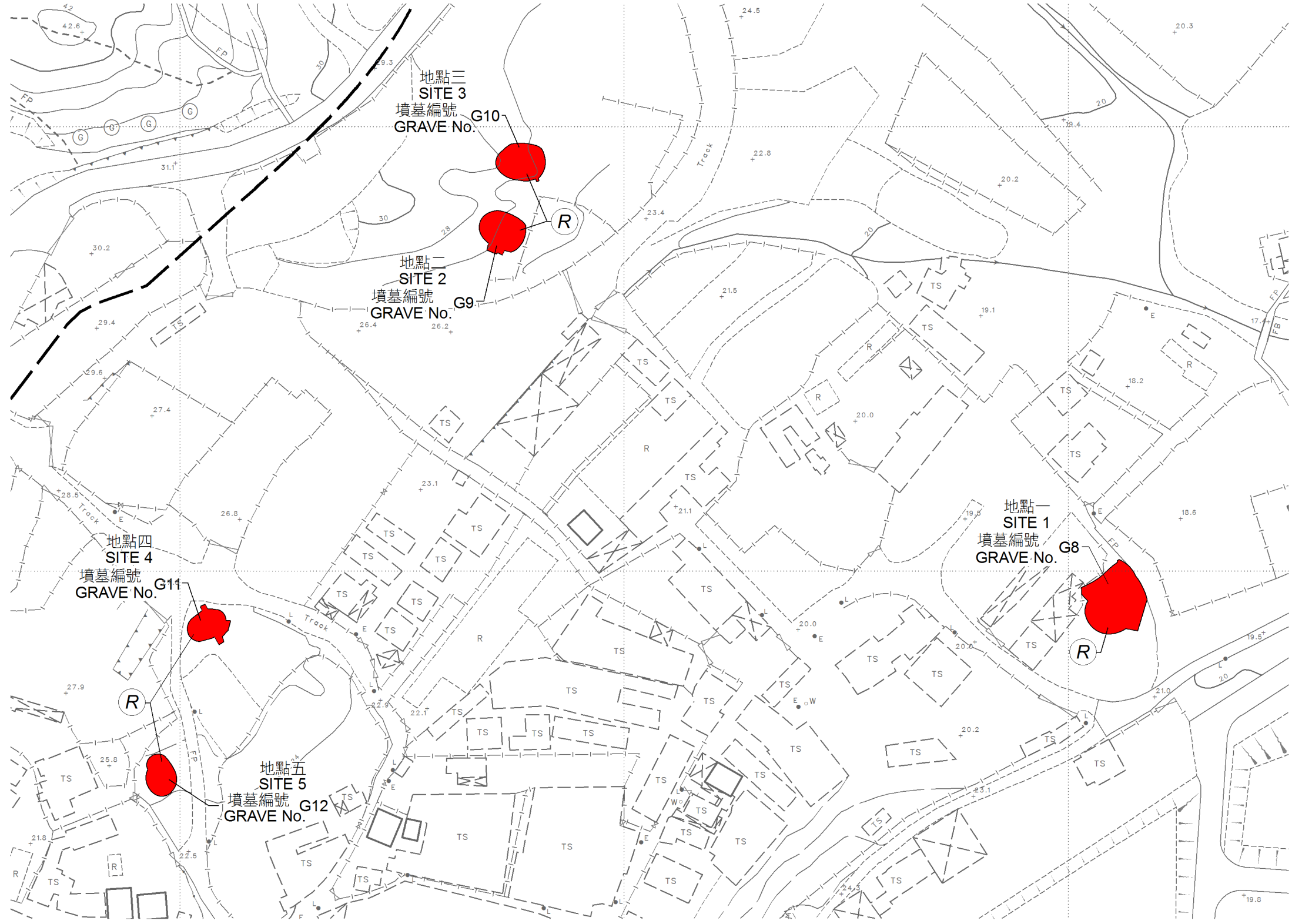
比例 SCALE 1:20 000

圖例 LEGEND

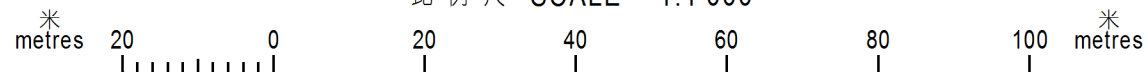
- 施工區界限
LIMITS OF WORKS AREA
- 將予徵用的土地
LAND TO BE ACQUIRED
- 紅色
RED

將予徵用土地的面積
AREA OF LAND TO BE ACQUIRED

地點編號 SITE No.	墳墓編號 GRAVE No.	平方米 (約數) m ² (ABOUT)
地點一 SITE 1	G8	169.5
地點二 SITE 2	G9	77.8
地點三 SITE 3	G10	76.7
地點四 SITE 4	G11	55.8
地點五 SITE 5	G12	51.7



比例尺 SCALE 1:1 000



只作識別用
FOR IDENTIFICATION PURPOSES ONLY

Signed

(趙莉莉) (CHIU Lee-lee, Lily)
總產業測量師/土地徵用 Chief Estate Surveyor / Acquisition
日期 Date 25 OCT 2018



地政總署 工程項目組
Projects Section
Lands Department
圖則由測繪處工程項目測量小組繪製
Plan Prepared by Projects Survey Unit, Survey and Mapping Office
© 香港特別行政區政府 版權所有 Copyright reserved - Hong Kong SAR Government

土地徵用圖則
土地徵用(管有業權)條例(第130章)
徵用土地以便進行
古洞北新發展區及粉嶺北新發展區發展計劃
- 前期及第一期

LAND ACQUISITION PLAN
LAND ACQUISITION (POSSESSORY TITLE) ORDINANCE (CHAPTER 130)
ACQUISITION OF LAND FOR THE DEVELOPMENT OF
KWU TUNG NORTH NEW DEVELOPMENT AREA AND FANLING NORTH NEW DEVELOPMENT AREA
- ADVANCE STAGE AND FIRST STAGE

檔案編號
File No. LD NDA/GRA/V

測量圖編號
Survey Sheet No. 2-SE-4D, 9A & 9B

參考圖編號
Ref. Plan No. 60335576/GZ1/101, 102A, 103A, 104A, 105A & LEGEND;
60335576/GZ2/101A; 60335576/GZ3/401, 402, 403, 404,
405, 406 & 407; 60335576/LR/102F, 103C, 104E, 105B,
107F, 108F, 109C, 113F, 114F, 115D, 116F, 117A, 121E,
122F, 123E, 124G & 125D (土木工程拓展署) (CEDD)

圖則編號
PLAN No. DNM5070

(第二張 共五張)
(Sheet 2 of 5)

日期 Date : 10/10/2018