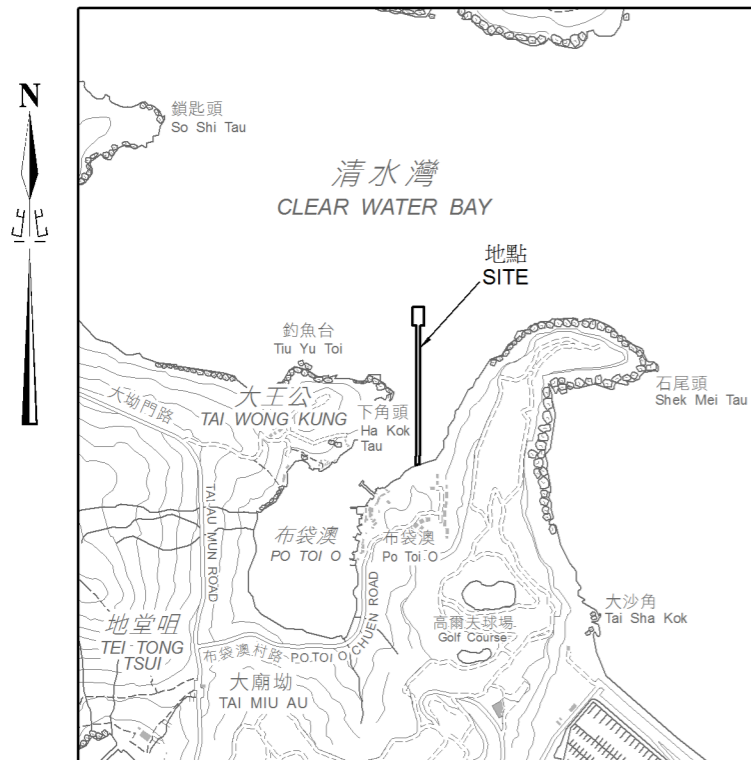


位置 LOCATION

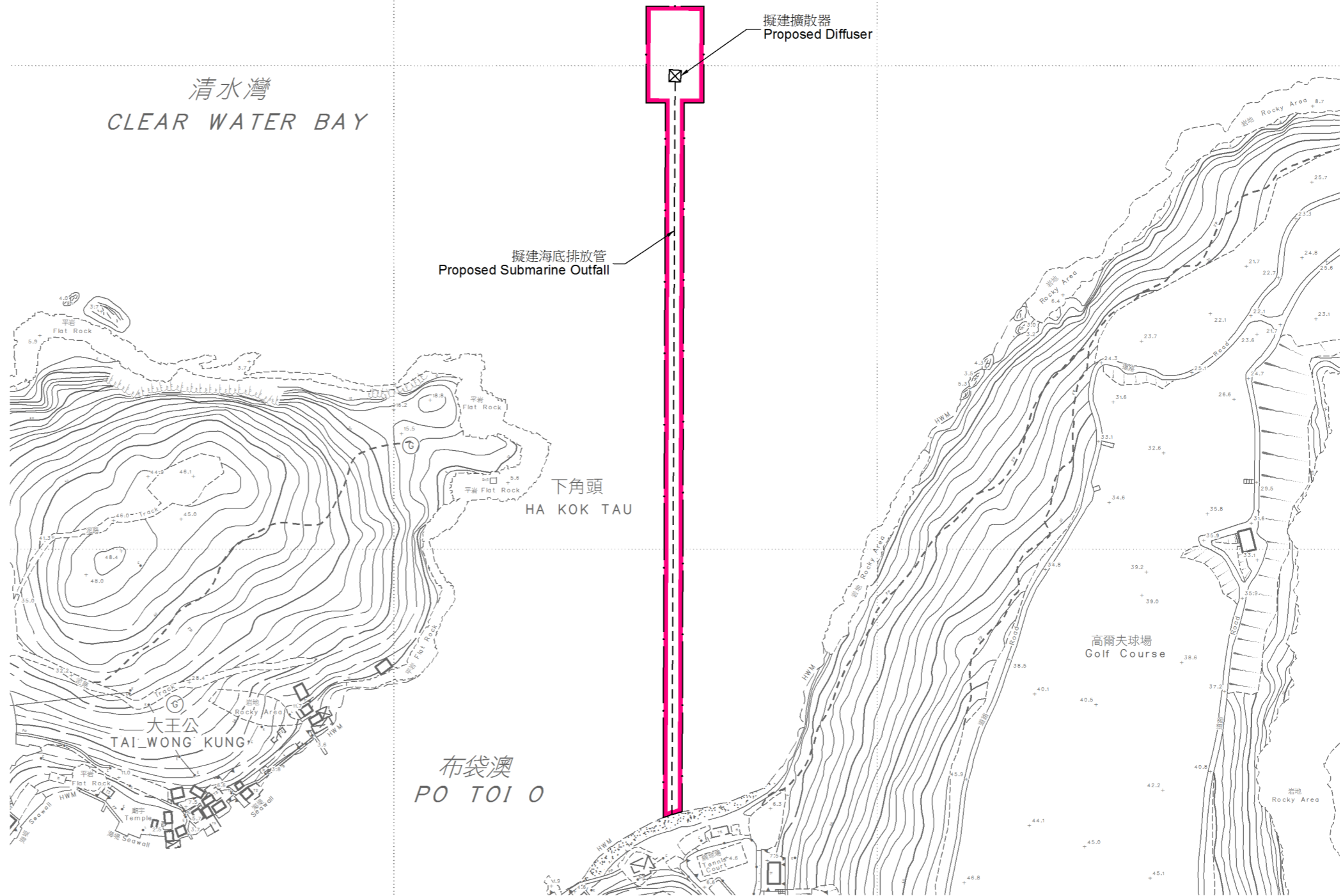


比例 SCALE 1:20 000

圖例 LEGEND

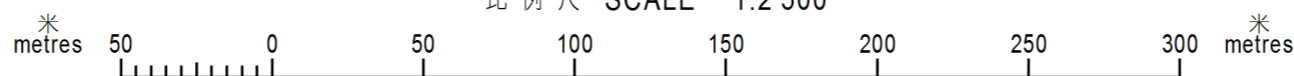
 受影響的前濱及海床範圍
FORESHORE AND SEA-BED AFFECTED

清水灣
CLEAR WATER BAY



以紅色邊線標示的面積約為 0.51 公頃
EDGED RED AREA 0.51 HECTARE (ABOUT)

比例尺 SCALE 1:2 500



已簽署 SIGNED

(慕容漢 Tony MOYUNG)
副署長 (專業事務) Deputy Director / Specialist
地政總署 29 / 08 / 2018
Lands Department
圖則由西貢測量處繪製
Plan Prepared by District Survey Office, Sai Kung

© 香港特別行政區政府 一 版權所有 Copyright reserved - Hong Kong SAR Government

前濱及海床(填海工程)條例(第127章)
工務計劃項目第4273DS號(部分)
牛尾海污水收集系統第3階段工程
布袋澳污水收集系統
FORESHORE AND SEA-BED (RECLAMATIONS) ORDINANCE (CHAPTER 127)
PUBLIC WORKS PROGRAMME ITEM No. 4273DS (PART)
PORT SHELTER SEWERAGE, STAGE 3
SEWERAGE AT PO TOI O

檔案編號 File No. L/M(2) TO DLO/SK 692/SRN/59

測量圖編號 Survey Sheet Nos. 12-SW-8C/13A

發展藍圖編號 Layout Plan No. -----

參考圖編號 Reference Plan No. 382770/FSBR/001

圖則編號 PLAN No. SKM9454

日期 Date: 28/08/2018