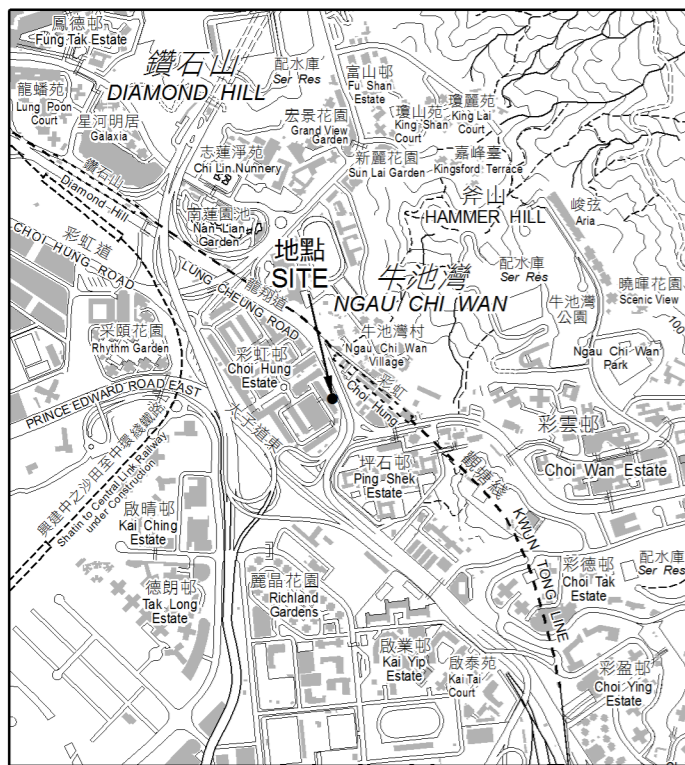


位置 LOCATION



比例 SCALE 1:20 000

在新九龍內地段第4421號餘段及其增批部分內將收回的土地  
AREA IN N.K.I.L. 4421 RP & EXT THERETO TO BE RESUMED

面積以平方米計(約數)  
AREA IN SQUARE METRES (ABOUT)

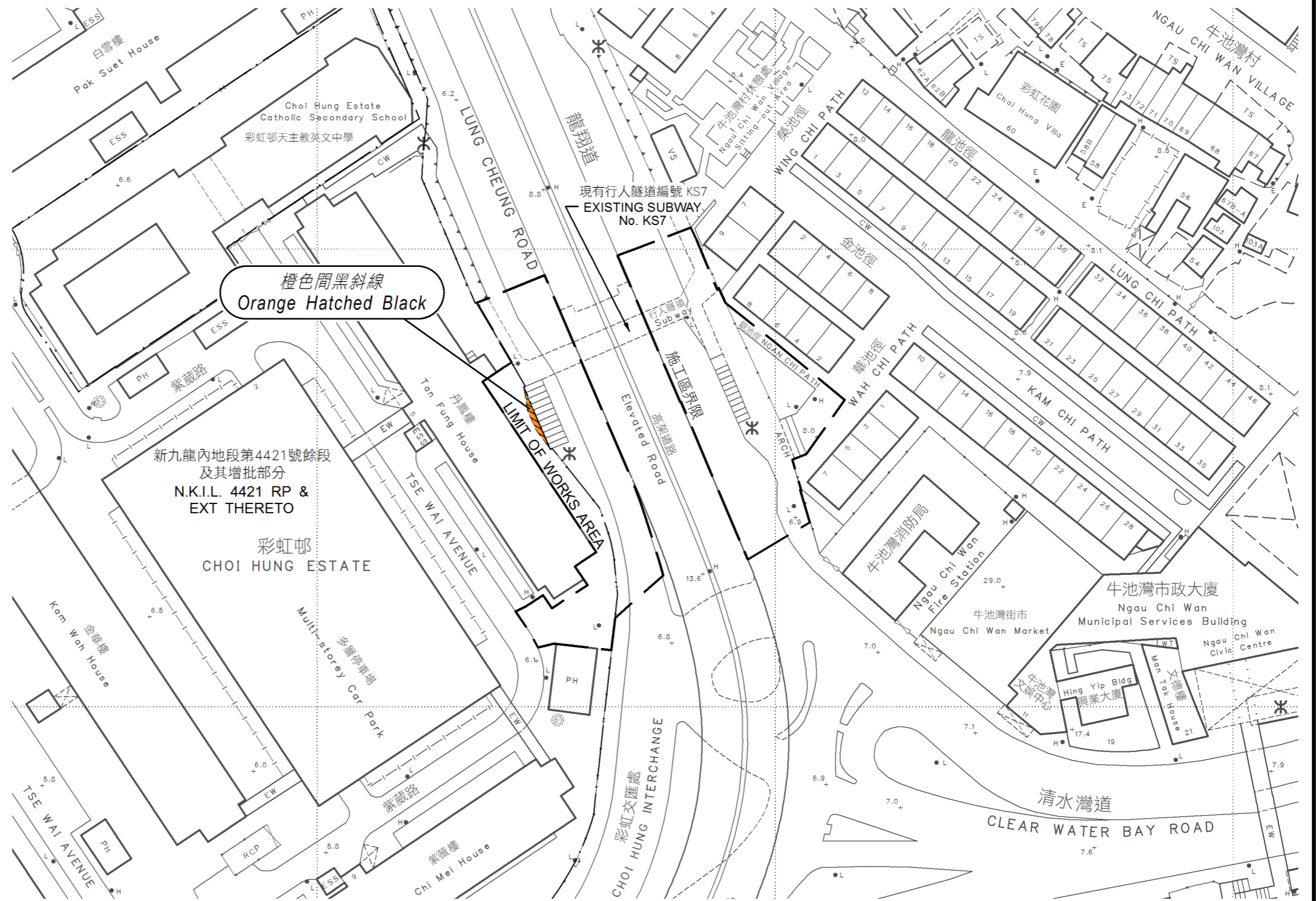
圖則以橙色間黑斜線標示  
SHOWN COLOURED ORANGE HATCHED BLACK ON PLAN

12

圖例 LEGEND

施工區界限  
LIMIT OF WORKS AREA

在新九龍內地段第4421號餘段及其增批部分內將收回的土地  
AREA IN N.K.I.L. 4421 RP & EXT THERETO TO BE RESUMED



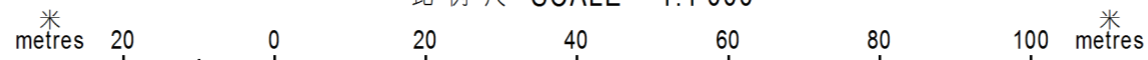
新九龍內地段第4421號餘段及其增批部分  
N.K.I.L. 4421 RP & EXT THERETO

彩虹邨  
CHOI HUNG ESTATE

以橙色間黑斜線標明將收回的面積約為12平方米

COLOURED ORANGE HATCHED BLACK AREA 12 SQUARE METRES (ABOUT) TO BE RESUMED

比例尺 SCALE 1:1 000



已簽署 Signed

(吳雪兒 Joyce S.Y. NG)  
總產業測量師(土地徵用)

Chief Estate Surveyor/Acquisition

日期 Date: 26 / 4 / 2017



地政總署 土地徵用組  
Acquisition Section, Lands Department

圖則由九龍測量處繪製  
Plan Prepared by District Survey Office, Kowloon

© 香港特別行政區政府 版權所有 Copyright reserved - Hong Kong SAR Government

道路(工程、使用及補償)條例(第370章)

工務計劃丁級工程項目

人人暢道通行計劃 - 為黃大仙區近港鐵彩虹站的行人隧道編號KS7提供無障礙通道設施  
收地圖則

ROADS (WORKS, USE AND COMPENSATION) ORDINANCE (CHAPTER 370)

PWP CATEGORY D ITEM

UNIVERSAL ACCESSIBILITY PROGRAMME - PROVISION OF BARRIER-FREE ACCESS FACILITIES  
AT SUBWAY NO. KS7 NEAR MTR CHOI HUNG STATION IN WONG TAI SIN DISTRICT  
RESUMPTION PLAN

檔案編號 File No. DSO/K 040/2008 II

測量圖編號 Survey Sheet No. 11-NE-7C

發展藍圖編號 Layout Plan No. --

參考圖編號 Reference Plan No. CE41/LR/KS7/0111 (HyD)

圖則編號 PLAN No. KM9748

日期 Date: 26/04/2017