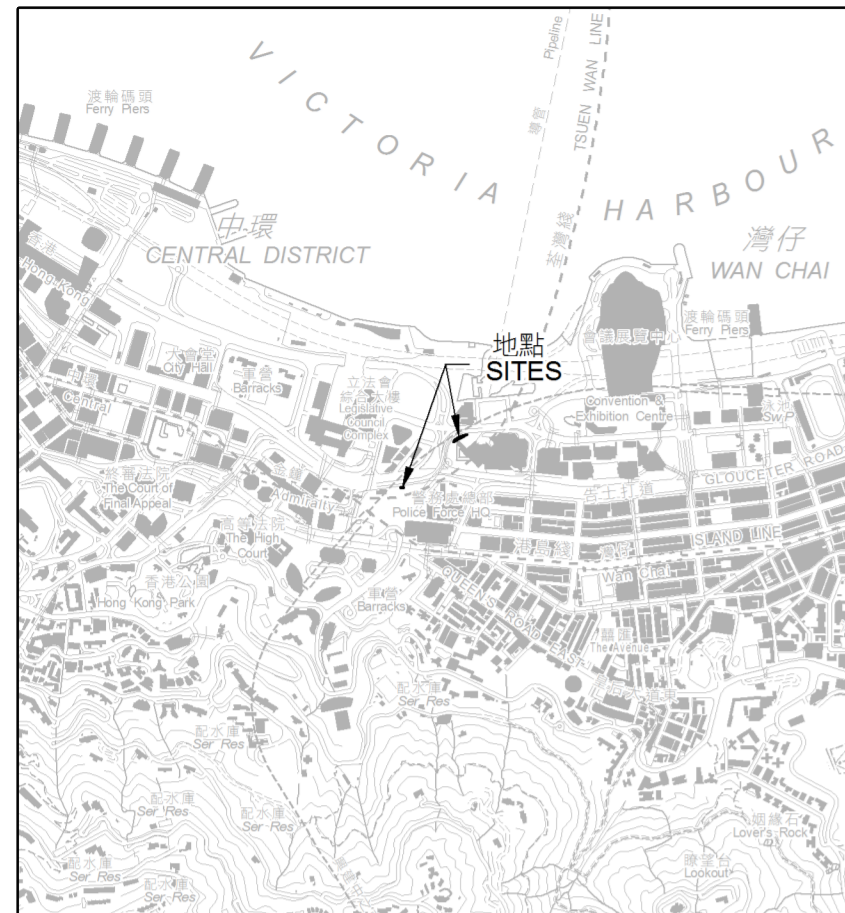


位置 LOCATION

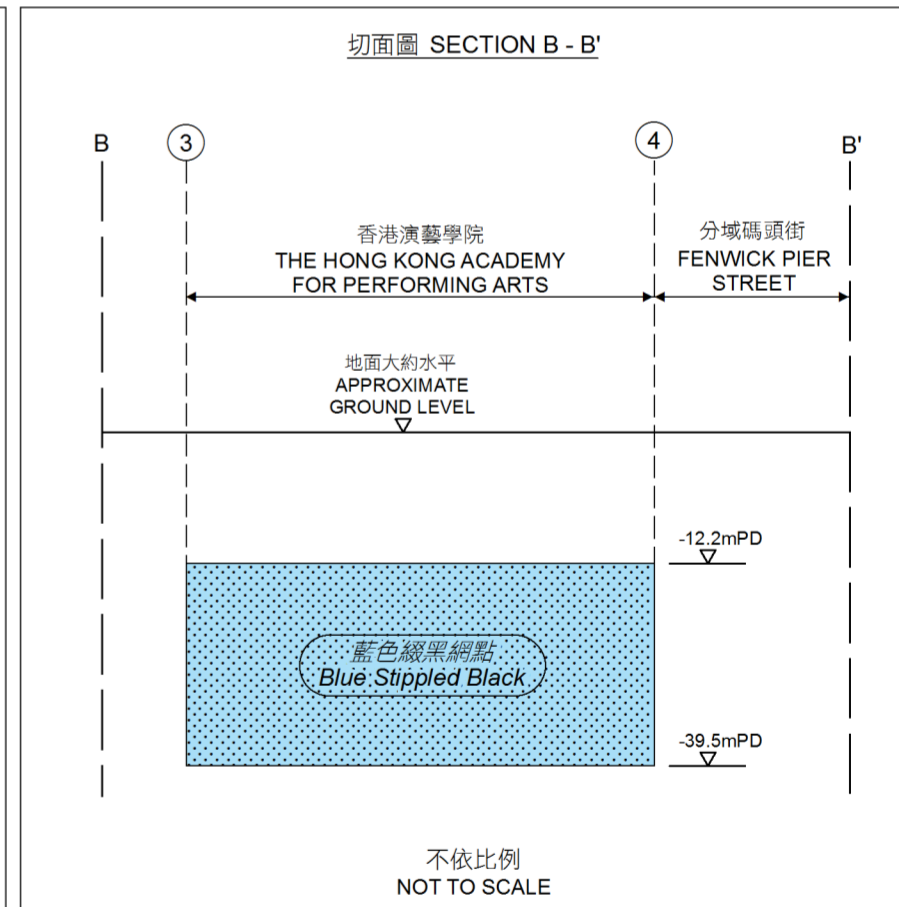
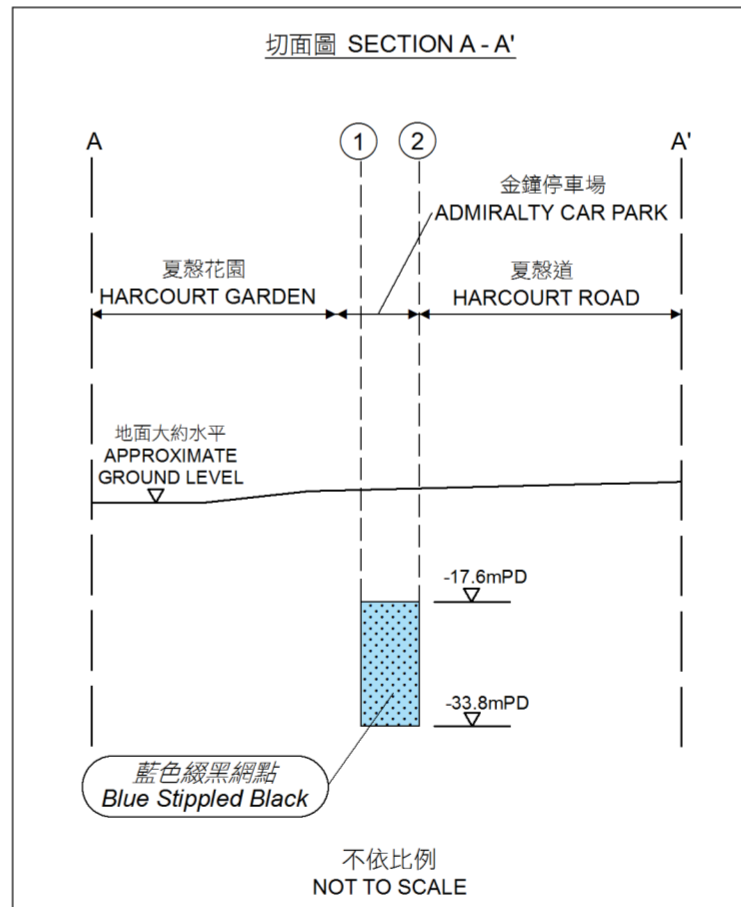
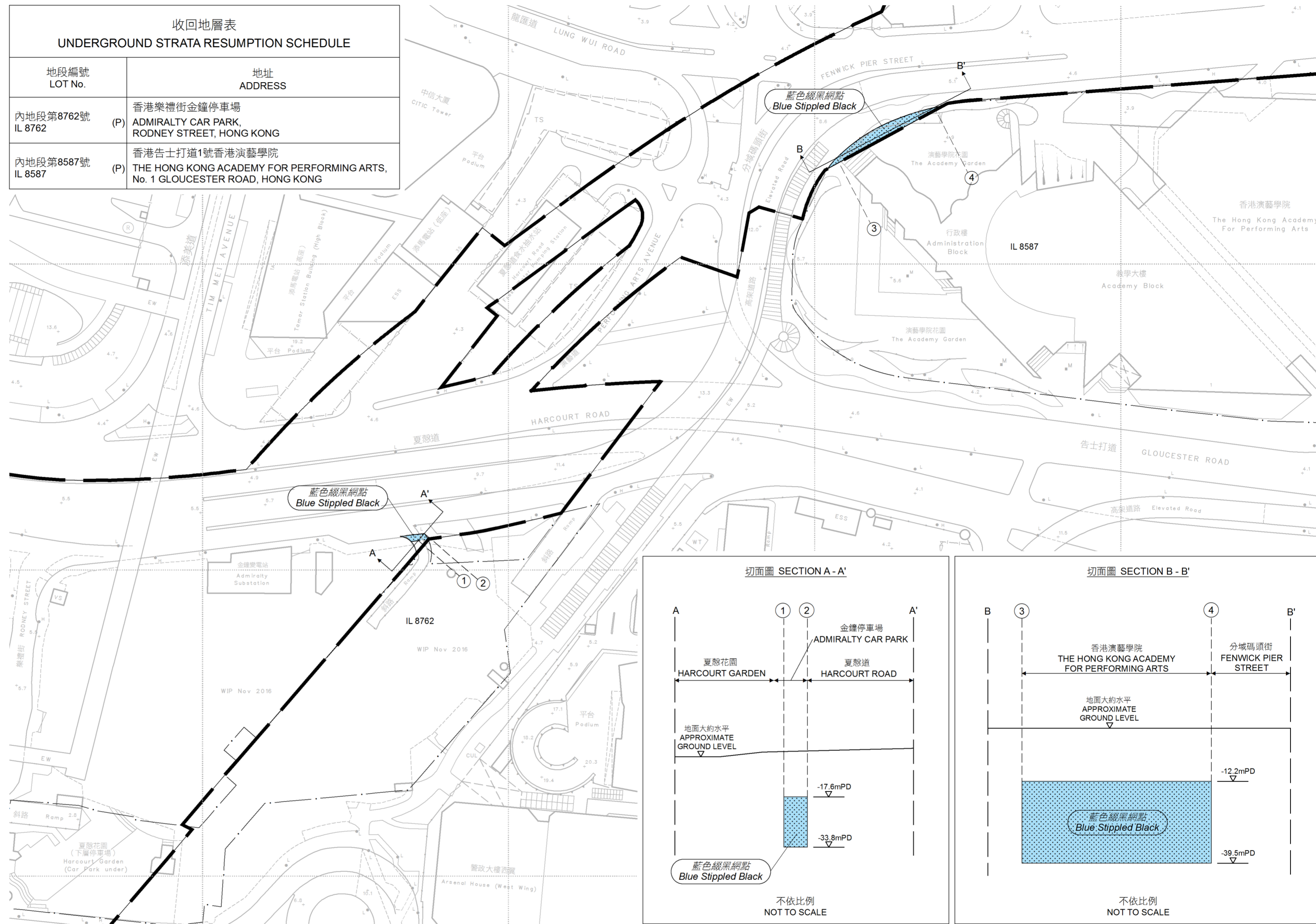


比例 SCALE 1:20 000

圖例 LEGEND

- 方案界線  
BOUNDARY OF THE SCHEME
- 藍色綫黑網點  
Blue Stippled Black  
將予收回的地層  
UNDERGROUND STRATA TO BE RESUMED
- IL 內地段  
INLAND LOT
- (P) 部分  
PORTION
- mPD 香港主水平基準(米)  
HONG KONG PRINCIPAL DATUM (METRE)
- 地段界線  
LOT BOUNDARY
- ① 參線標記  
REFERENCE LINE MARK

收回地層表 UNDERGROUND STRATA RESUMPTION SCHEDULE	
地段編號 LOT No.	地址 ADDRESS
內地段第8762號 IL 8762	(P) 香港樂禮街金鐘停車場 ADMIRALTY CAR PARK, RODNEY STREET, HONG KONG
內地段第8587號 IL 8587	(P) 香港告士打道1號香港演藝學院 THE HONG KONG ACADEMY FOR PERFORMING ARTS, No. 1 GLOUCESTER ROAD, HONG KONG



比例尺 SCALE 1:1 000  
metres 20 0 20 40 60 80 100 metres

只作識別用  
FOR IDENTIFICATION PURPOSES ONLY

SIGNED  
(李 妙 蘭 M. L. LI)  
總產業測量師, 鐵路發展  
Chief Estate Surveyor, Railway Development  
日期 Date 27 FEB 2017

地政總署 鐵路發展組  
Railway Development Section, Lands Department  
圖則由鐵路發展測量小組繪製  
Plan Prepared by Railway Development Survey Unit  
© 香港特別行政區政府 版權所有 Copyright reserved - Hong Kong SAR Government

鐵路條例 (第 519 章)  
香港鐵路 (‘港鐵’) - 沙田至中環線  
收回地層圖則  
RAILWAYS ORDINANCE (CHAPTER 519)  
MASS TRANSIT RAILWAY (‘MTR’) - SHATIN TO CENTRAL LINK  
UNDERGROUND STRATA RESUMPTION PLAN

檔案編號 File No. RDU/SCL/PJT/41  
測量圖編號 Survey Sheet No. 11-SW-9C, 9D, 14A & 14B  
發展藍圖編號 Layout Plan No. -----  
參考圖編號 Reference Plan No. SCL-U05 (Rev.1) (路政署)  
SCL-U06 (HyD)  
SK\_837  
圖則編號 PLAN No. RDM1818