

位置 LOCATION




比例 SCALE 1:20 000

在內地段第7106號A段及其增批地段內將收回的土地 AREA IN IL 7106 S.A & EXT TO BE RESUMED	面積以平方米計 (約數) AREA IN SQUARE METRES (ABOUT)
圖則以橙色間黑斜線標示 SHOWN COLOURED ORANGE HATCHED BLACK ON PLAN	2120

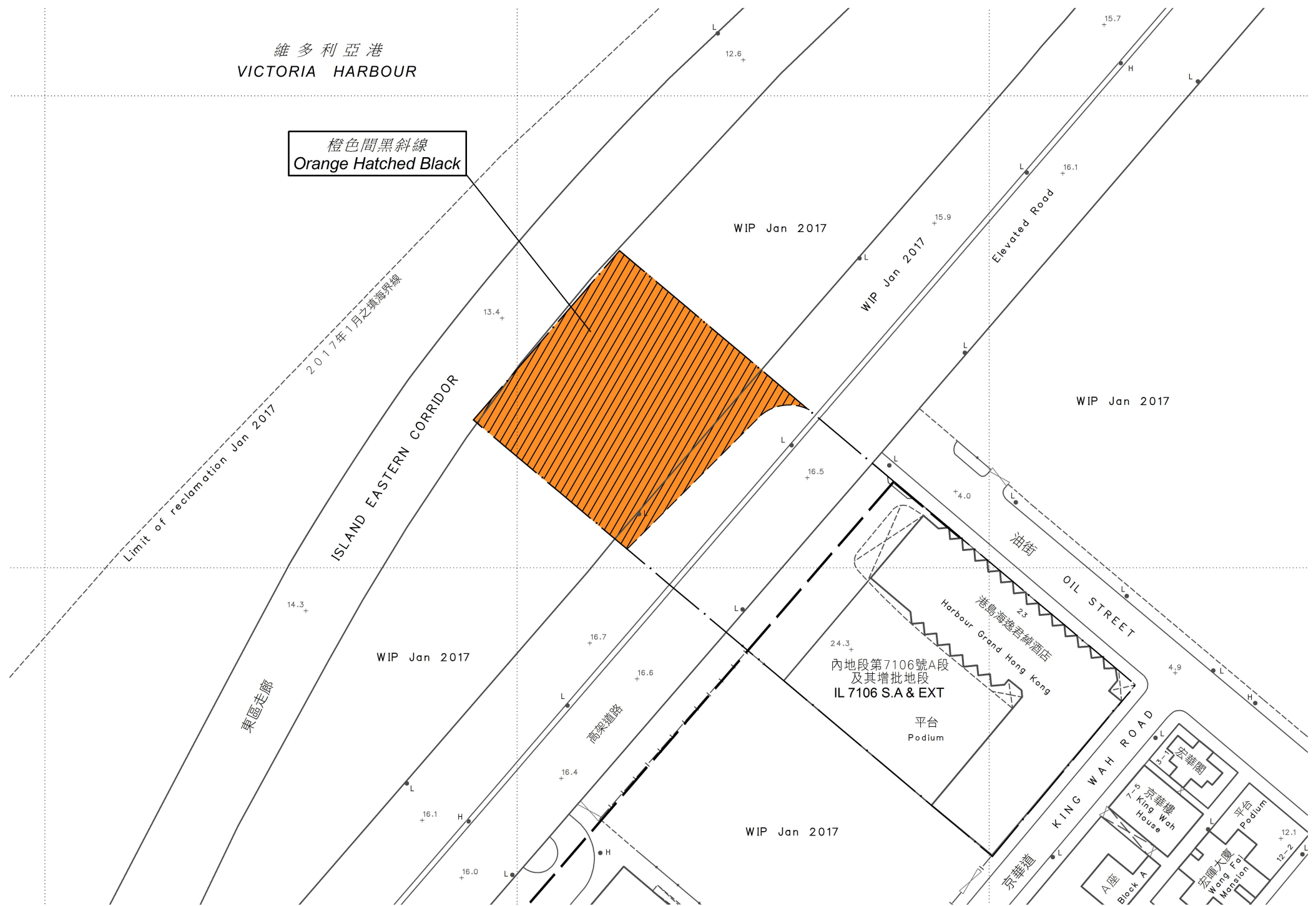
圖例 LEGEND

—— 施工區界限
LIMIT OF WORKS AREA

 在內地段第7106號A段及其增批地段內將收回的土地
AREA IN IL 7106 S.A & EXT TO BE RESUMED

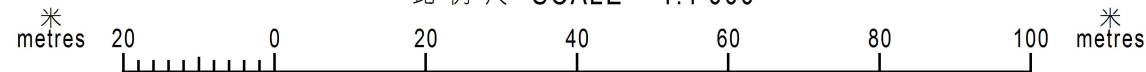
維多利亞港
VICTORIA HARBOUR

橙色間黑斜線
Orange Hatched Black



以橙色間黑斜線標明將收回的面積約為 2 120 平方米
COLOURED ORANGE HATCHED BLACK AREA 2 120 SQUARE METRES (ABOUT) TO BE RESUMED

比例尺 SCALE 1:1 000



Signed

(吳雪兒 Joyce S.Y. NG)

總產業測量師/土地徵用

Chief Estate Surveyor / Acquisition

日期 Date: 16 / 01 / 2017



地政總署 土地徵用組
Acquisition Section
Lands Department

圖則由港島測量處繪製

Plan Prepared by District Survey Office, Hong Kong

© 香港特別行政區政府 版權所有 Copyright reserved - Hong Kong SAR Government

道路(工程、使用及補償)條例(第370章)
工務計劃項目第6579TH號中環及灣仔繞道和東區走廊連接路
收地圖則

ROADS (WORKS, USE AND COMPENSATION) ORDINANCE (CHAPTER 370)
PWP ITEM No. 6579TH CENTRAL-WAN CHAI BYPASS AND ISLAND EASTERN CORRIDOR LINK
RESUMPTION PLAN

檔案編號 File No. LD ACQ HRS/94/06, DSO/HK W1427

測量圖編號 Survey Sheet No. 11-SE-6A

發展藍圖編號 Layout Plan No. --

參考圖編號 Reference Plan No. --

圖則編號 PLAN No. HKM9915

日期 Date: 12/01/2017