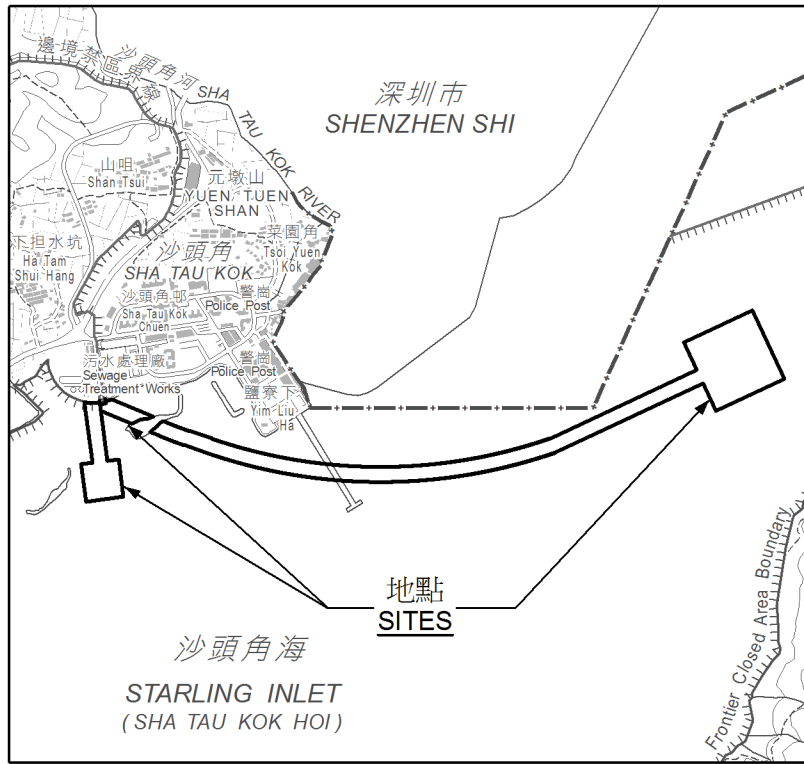


位置 LOCATION

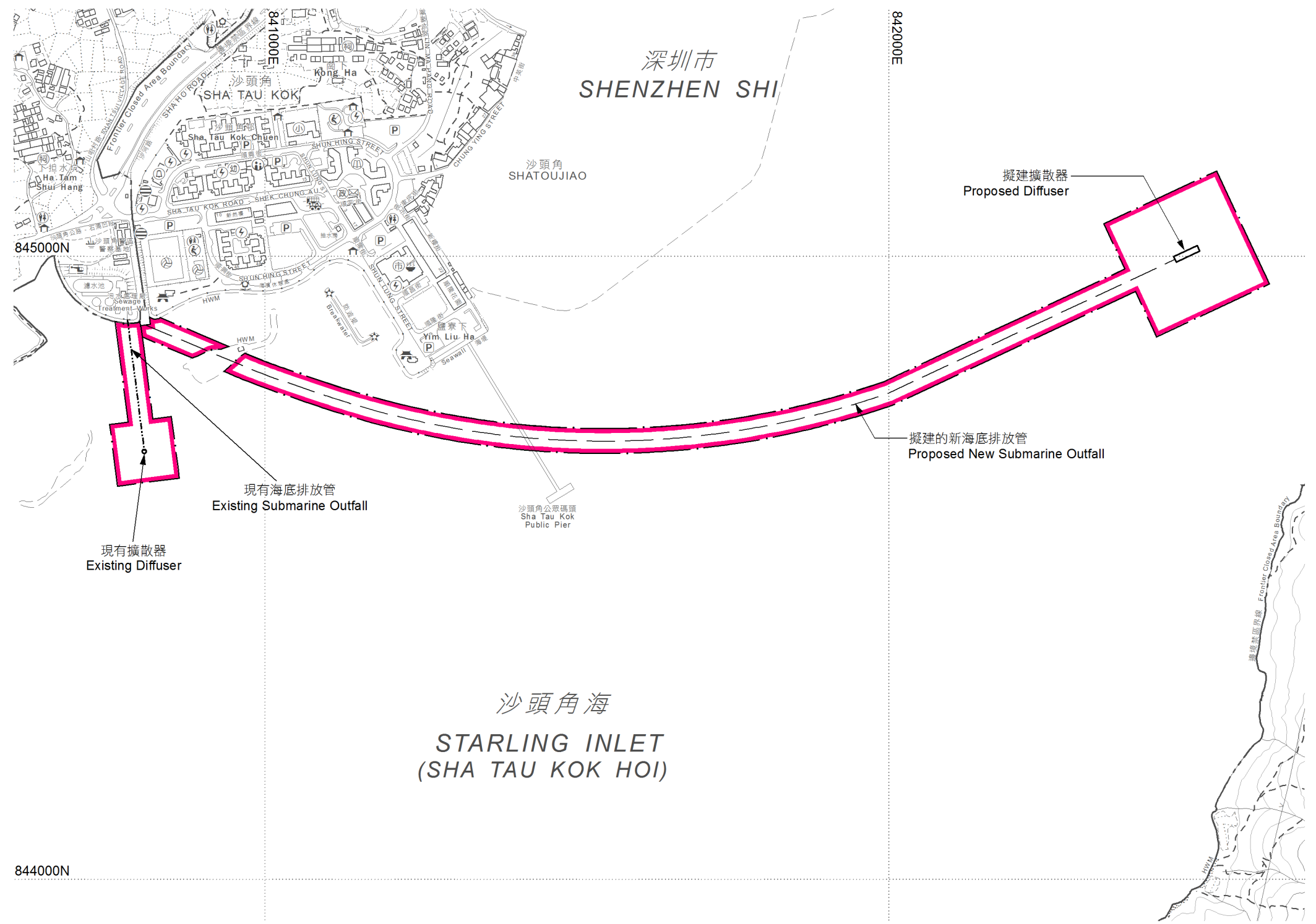


比例 SCALE 1:20 000

地點 SITES

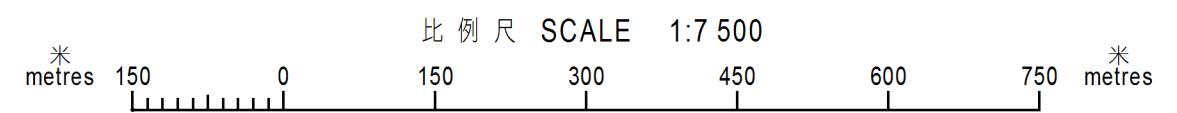
圖例 LEGEND

 受影響的前濱及海床範圍
FORESHORE AND SEA-BED AFFECTED



沙頭角海
STARLING INLET
(SHA TAU KOK HOI)

以紅色邊線標示的面積約為 12.08 公頃 EDGED RED AREA 12.08 HECTARES (ABOUT)



Signed
(Olga LAM)
副署長 (專業事務)
Deputy Director / Specialist
日期 Date 7 / 3 / 2016

前濱及海床 (填海工程) 條例 (第 127 章)
工務計劃項目第 4392DS 號
沙頭角污水處理廠第一期擴建工程
FORESHORE AND SEA-BED (RECLAMATIONS) ORDINANCE (CHAPTER 127)
PUBLIC WORKS PROGRAMME ITEM NO. 4392DS
EXPANSION OF SHA TAU KOK SEWAGE TREATMENT WORKS, PHASE 1

檔案編號 File No. DLON 2/65/14
測量圖編號 Survey Sheet No. 3-NE-B, C & D
發展藍圖編號 Layout Plan No. -----
參考圖編號 Reference Plan No. 180579/B&V/FSB/001 (渠務署) (DSD)
圖則編號 PLAN No. DNM3266