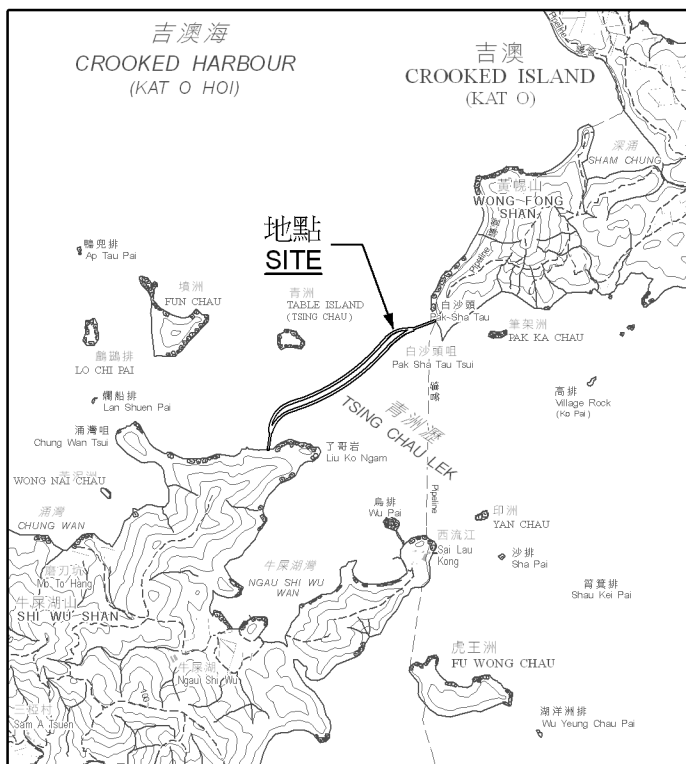
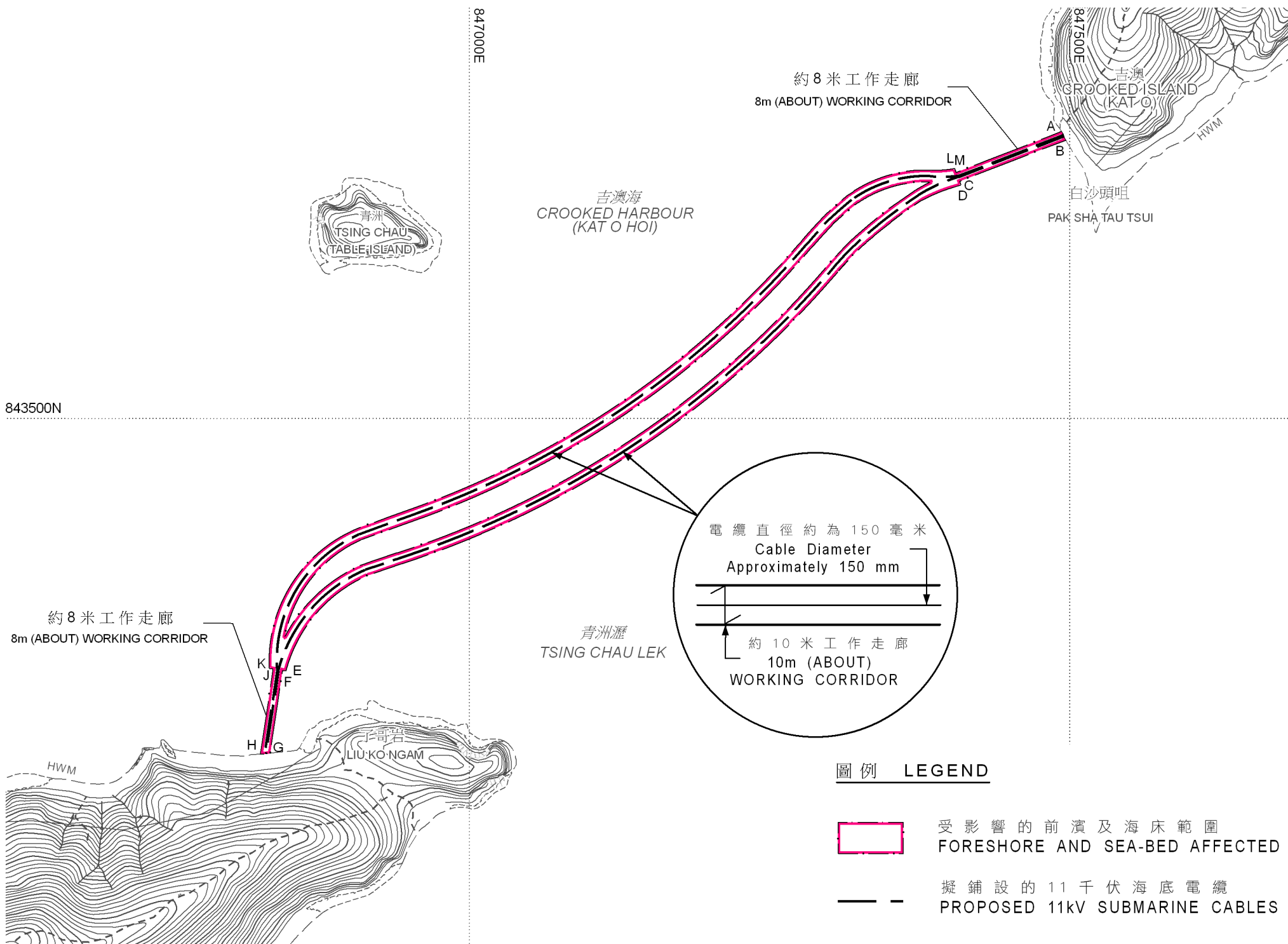


位置 LOCATION

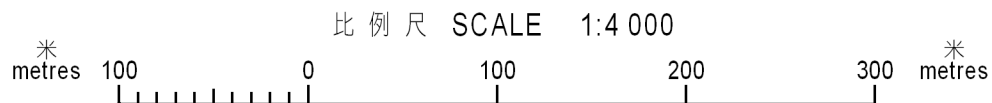


比例 SCALE 1:30000

點 Point	香港 1980 方格網坐標 Hong Kong 1980 Grid Coordinates		邊 Side	大約距離(以米計) Approx. Distance in metres
	北距(米) N (m)	東距(米) E (m)		
A	843739	847493	AB	8.04
B	843732	847497	BC	94.87
C	843697	847408	CD	3.46
D	843694	847409	DE	706.12
E	843289	846846	EF	2.96
F	843290	846844	FG	69.91
G	843221	846834	GH	8.21
H	843221	846826	HJ	69.91
J	843291	846836	JK	2.96
K	843291	846833	KL	742.25
L	843708	847404	LM	3.46
M	843705	847405	MA	94.27



以紅色邊線標示的面積約為 1.58 公頃 EDGED RED AREA 1.58 HECTARES (ABOUT)



圖例 LEGEND

- 受影響的前濱及海床範圍
FORESHORE AND SEA-BED AFFECTED
- 擬鋪設的 11 千伏海底電纜
PROPOSED 11KV SUBMARINE CABLES

Signed

C. S. Mills

副署長 (專業事務)

Deputy Director / Specialist

日期 Date 8 / 7 / 2014



地政總署
Lands Department
圖則由北區測量處繪製
Plan Prepared by District Survey Office, North

© 香港特別行政區政府 版權所有 Copyright reserved - Hong Kong SAR Government

前濱及海床(填海工程)條例(第 127 章)
建議由了哥岩至吉澳白沙頭咀鋪設 11 千伏海底電纜

FORESHORE AND SEA-BED (RECLAMATIONS) ORDINANCE (CHAPTER 127)
PROPOSED 11KV SUBMARINE CABLES
FROM LIU KO NGAM TO PAK SHA TAU TSUI AT KAT O

檔案編號 File No. DLON 6/68/10 PT.2

測量圖編號 Survey Sheet No. 4-NW-17C & 17D

發展藍圖編號 Layout Plan No. -----

參考圖編號 Reference Plan No. 2706/B&V/6027/GZ/01

圖則編號 PLAN No. DNM2982

日期 Date: 03/07/2014