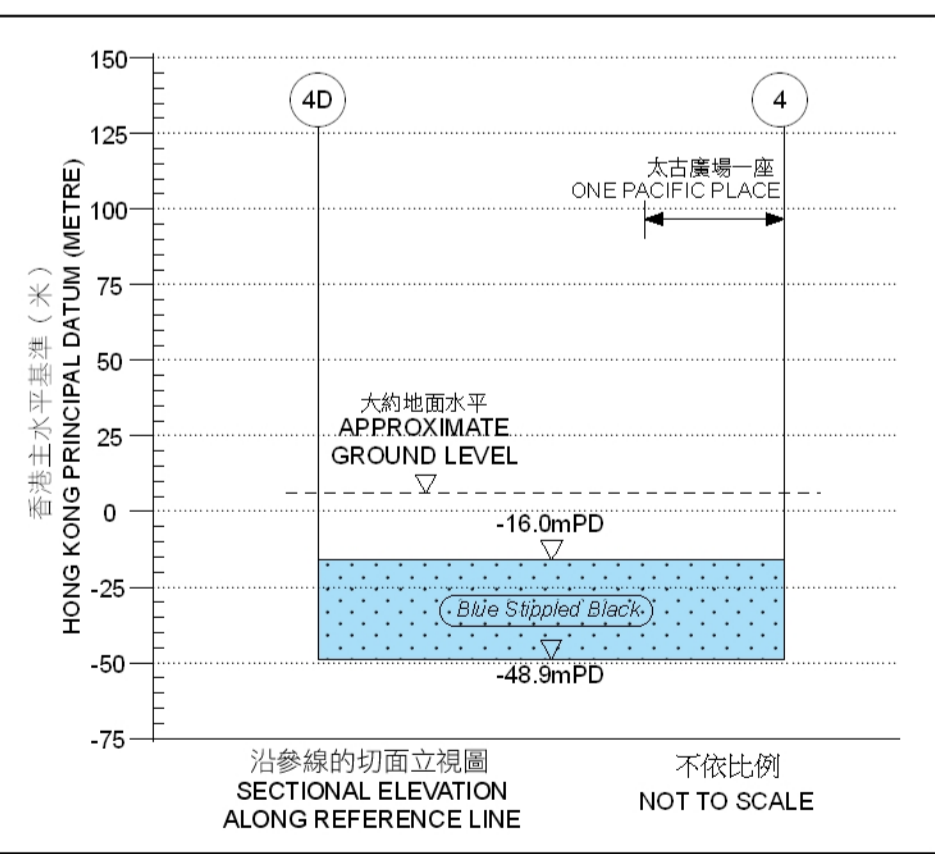
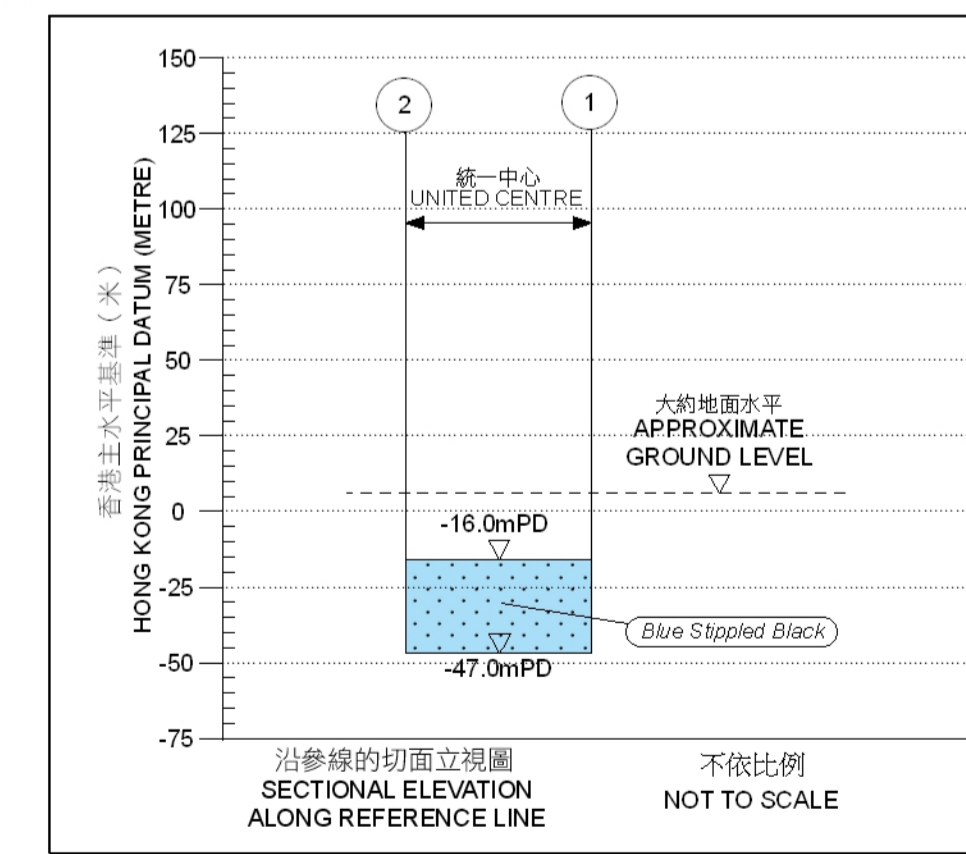
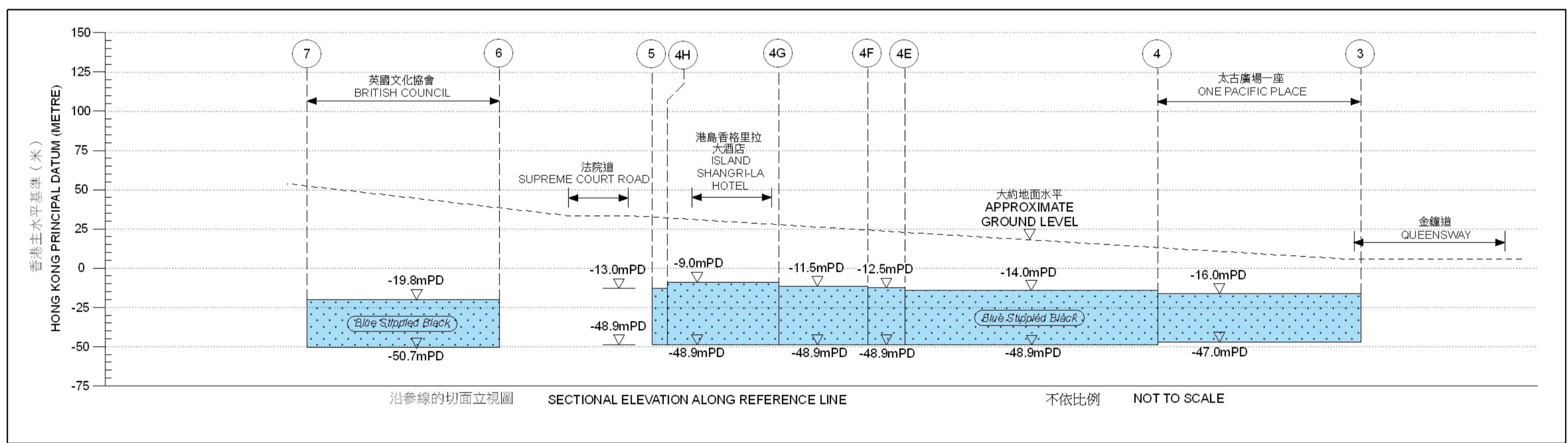
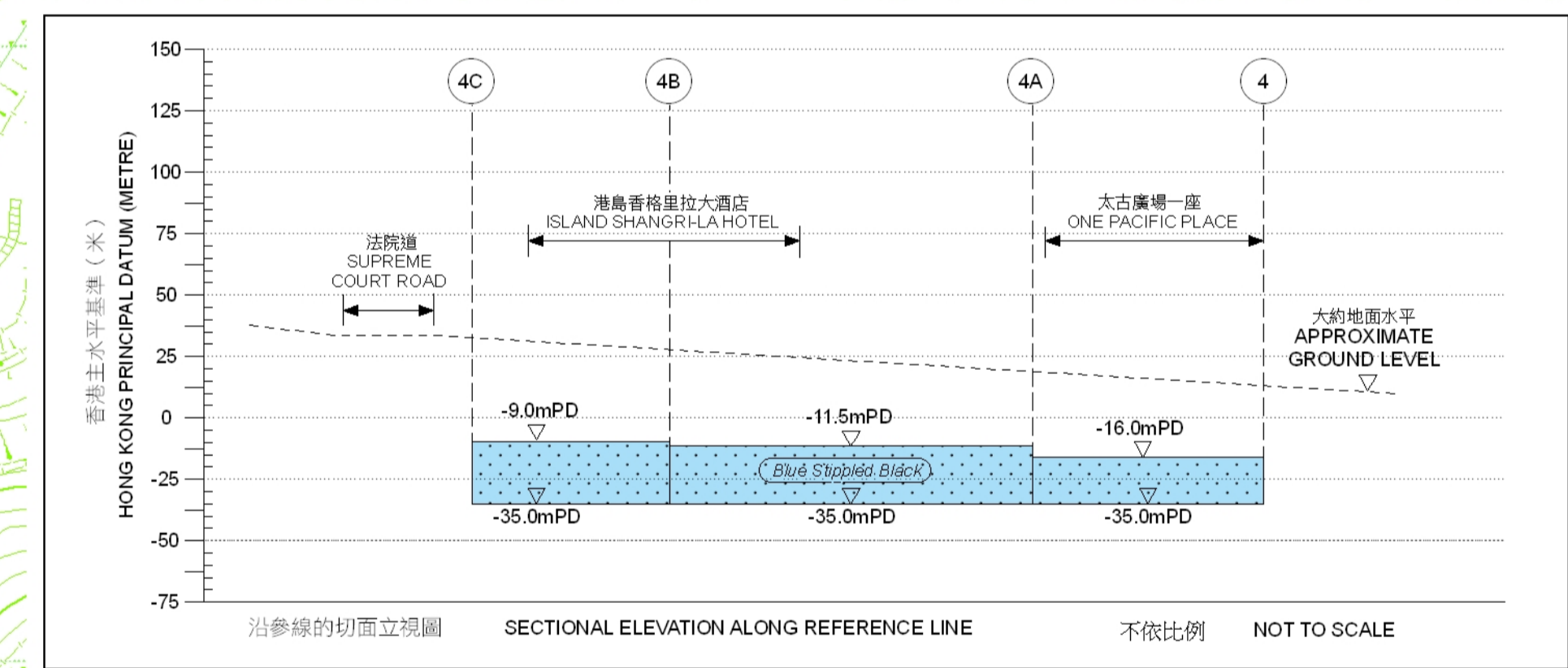


比例 SCALE 1:20000

圖例 LEGEND

- 方案界線
BOUNDARY OF THE SCHEME
- 不予收回的地層
UNDERGROUND STRATA TO BE RESUMED
- IL 內地段
INLAND LOT
- Ext 增批部分
EXTENSION
- (P) 部分
PORTION
- mPD 香港主水平基準 (米)
HONG KONG PRINCIPAL DATUM (METRE)
- 地段界線
LOT BOUNDARY
- 參考線
REFERENCE LINE
- ① 參考線標記
REFERENCE LINE MARK
- 藍色地層原點
Blue Stippled Black - Blue Stippled Black



收回地層表 UNDERGROUND STRATA RESUMPTION SCHEDULE	
地段編號 LOT No.	地址 ADDRESS
內地段第8469號 IL 8469	(P) 金鐘道95號 No. 95 QUEENSWAY
內地段第8571號 IL 8571	(P) 金鐘道88號 No. 88 QUEENSWAY
內地段第8582號及其增批部分 IL 8582 & Ext Thereto	(P) 金鐘道88號 No. 88 QUEENSWAY
內地段第8675號 IL 8675	(P) 法院道1及3號 Nos. 1 & 3 SUPREME COURT ROAD

比例尺 SCALE 1:1000
metres 20 0 20 40 60 80 100 metres

只作識別用
FOR IDENTIFICATION PURPOSES ONLY

Signed
馬達芳 MA King-tong
地產發展部 地產發展
Chief Estate Surveyor / Railway Development
日期 Date 23 June 2011

鐵路條例 (第 519 章)
香港鐵路 (‘港鐵’) - 南港島線 (東段)
收回地層圖則
RAILWAYS ORDINANCE (CHAPTER 519)
MASS TRANSIT RAILWAY (‘MTR’) - SOUTH ISLAND LINE (EAST)
UNDERGROUND STRATA RESUMPTION PLAN

檔案編號
File No. RDU/SIL/PJT/22/1
測量圖編號
Survey Sheet No. 11-SW-14A
參考圖編號
Reference Plan No. SILE-U01(Rev.1) (路政署)
(HyD)
圖則編號
PLAN No. RDM1324