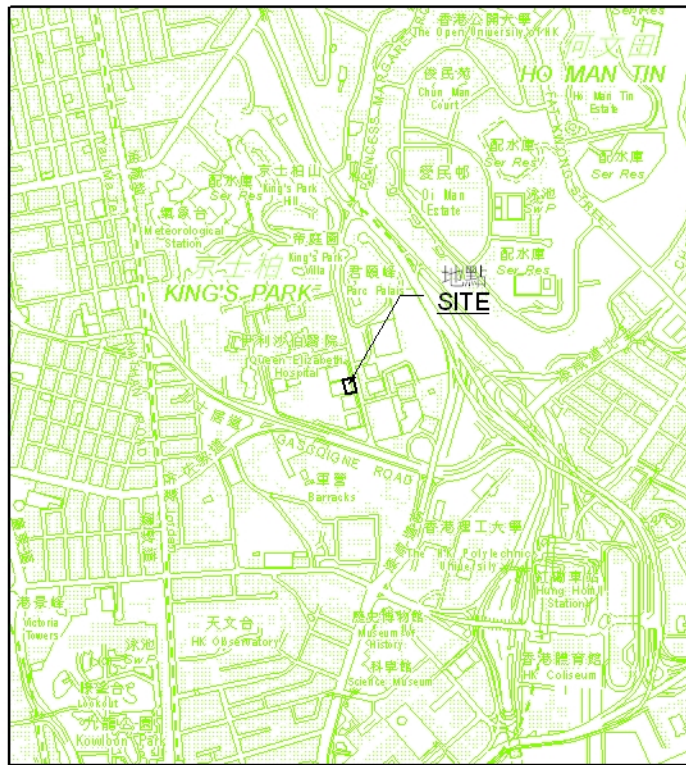

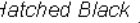




位置 LOCATION



比例 SCALE 1 : 20000

圖例 LEGEND

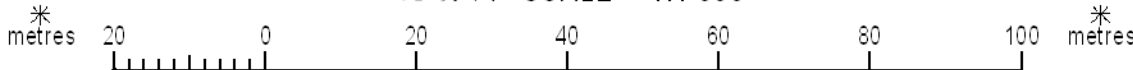
-  方案界線  
BOUNDARY OF THE SCHEME
-  將予收回的土地  
LAND TO BE RESUMED
- KIL** 九龍內地段  
KOWLOON INLAND LOT
- (P)** 部分  
PORTION
-  地段界線  
LOT BOUNDARY
-  橙色間黑斜線  
Orange Hatched Black

收地面積表  
RESUMPTION AREA SCHEDULE

地段編號 LOT No.	地址 ADDRESS	平方米(約數) m <sup>2</sup> (ABOUT)
九龍內地段第11098號 KIL 11098	(P) 九龍加士居道20號 No. 20 GASCOIGNE ROAD KOWLOON	981.6



比例尺 SCALE 1:1 000



只作識別用  
FOR IDENTIFICATION PURPOSES ONLY

Signed

( 馬琮芳 MA King-fong )

總產業測量師 / 鐵路發展  
Chief Estate Surveyor / Railway Development  
日期 Date 17 JUNE 2011

地政總署 鐵路發展組  
Railway Development Section, Lands Department  
圖則由鐵路發展測量小組繪製  
Plan Prepared by Railway Development Survey Unit  
© 香港特別行政區政府 版權所有 Copyright reserved - Hong Kong SAR Government

鐵路條例 (第 519 章)  
香港鐵路 (‘港鐵’) - 觀塘線延線  
收回土地圖則

RAILWAYS ORDINANCE (CHAPTER 519)  
MASS TRANSIT RAILWAY (‘MTR’) - KWUN TONG LINE EXTENSION  
LAND RESUMPTION PLAN

檔案編號 File No. RDU/KTE/PJT/12/1

測量圖編號 Survey Sheet No. 11-NW-25A

參考圖編號 Reference Plan No. KTE-L01 REV. 1 (路政署)  
(HyD)

圖則編號 PLAN No. RDM1283 (第一張 共二張)  
(SHEET 1 OF 2)

日期 Date : 05/05/2011