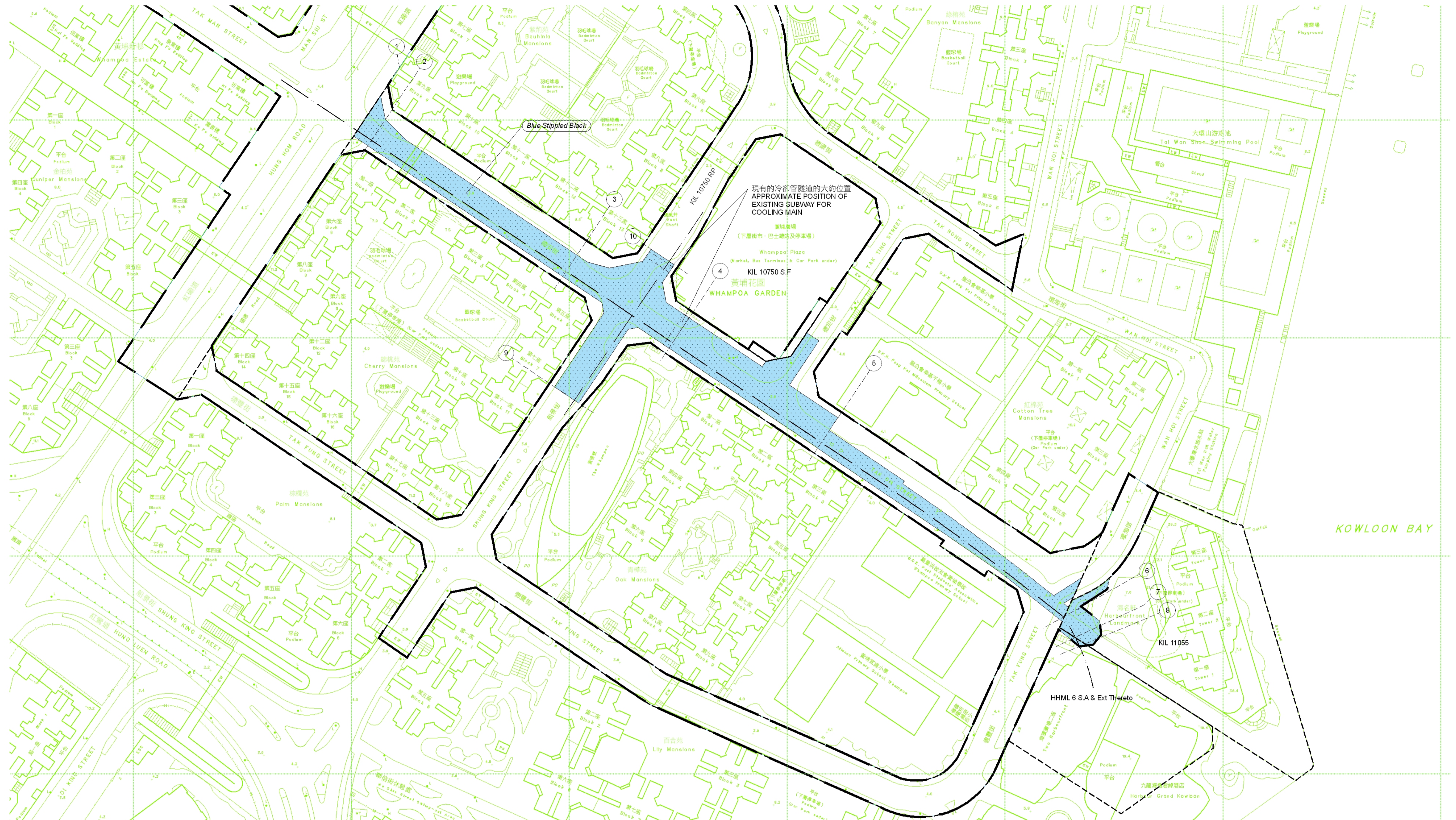


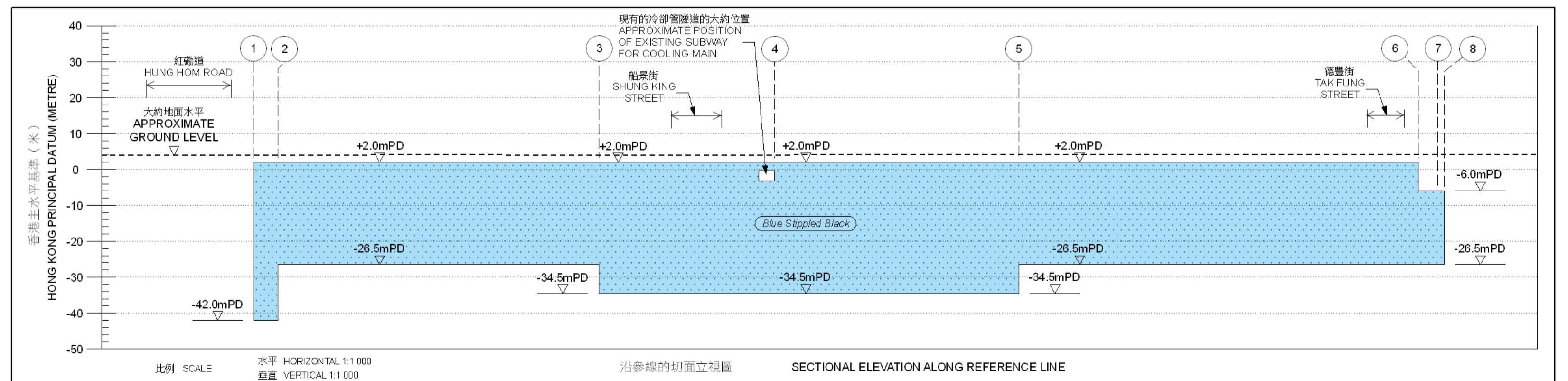
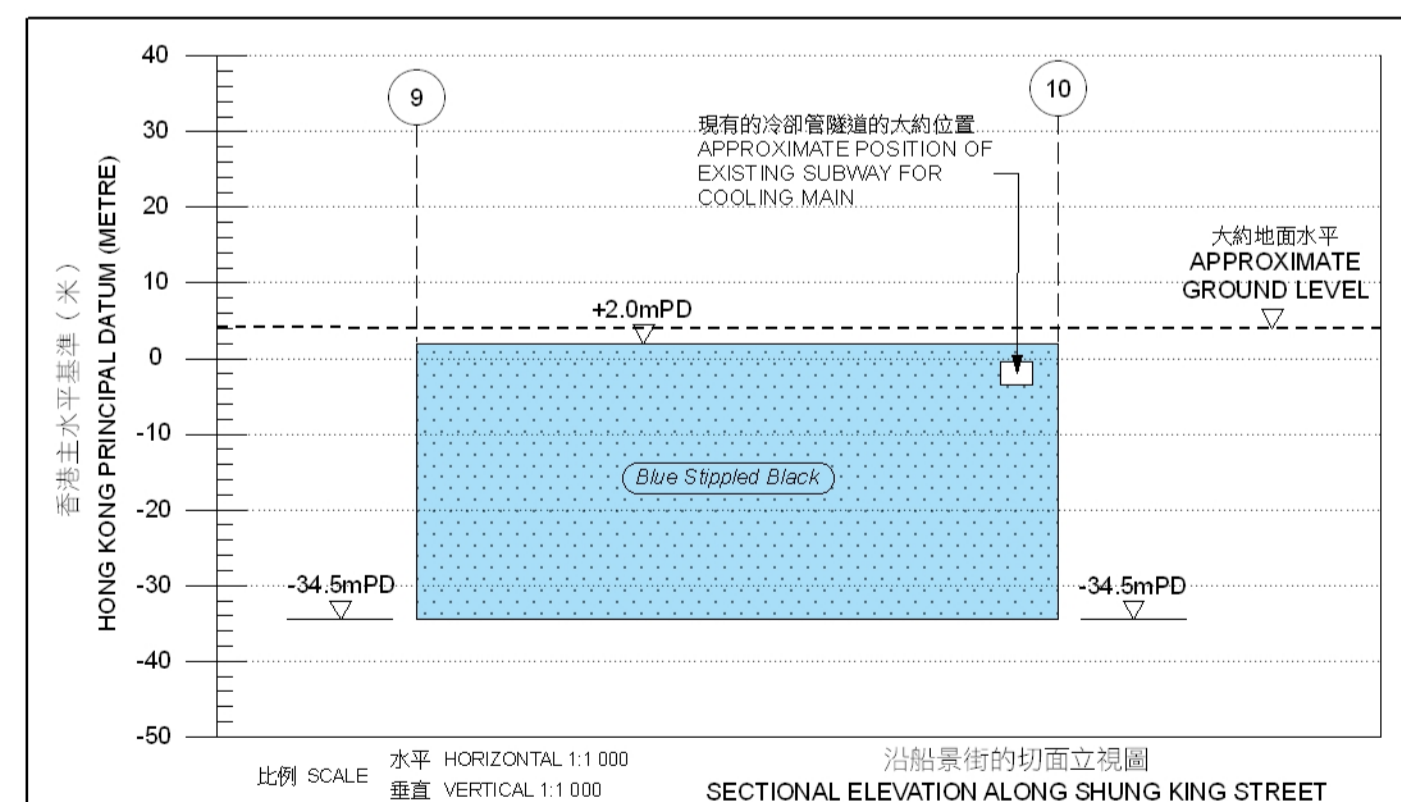


圖例 LEGEND

- 方案界線  
BOUNDARY OF THE SCHEME
- Blue Stippled Black  
地下收回地層。在這些地層內所有現有公用設施，包括地下管線，將不會被保留。任何現有公用設施，包括地下管線，在這些地層內將不會被保留。  
UNDERGROUND STRATA TO BE RESUMED. ANY EXISTING UTILITIES INCLUDING SUBWAYS FOR COOLING MAINS WITHIN SUCH STRATA WILL NOT BE RESUMED.
- KIL 九龍內地段  
KOWLOON INLAND LOT
- HHML 紅磡海旁地段  
HUNG HOM MARINE LOT
- Ext 擴建部分  
EXTENSION
- RP 餘下部分  
REMAINING PORTION
- S 分段  
SECTION
- (P) 部分  
PORTION
- mPD 香港主水平基準 (米)  
HONG KONG PRINCIPAL DATUM (METRE)
- 地段界線  
LOT BOUNDARY
- 參考線  
REFERENCE LINE
- ① 參考線記號  
REFERENCE LINE MARK
- Blue Stippled Black - Blue Stippled Black



收回地層表 UNDERGROUND STRATA RESUMPTION SCHEDULE	
地段編號 LOT No.	地址 ADDRESS
KIL 10750 RP	九龍德安街、德定街及船渠街 TAK ON STREET, TAK TING STREET AND SHUNG KING STREET, KOWLOON
KIL 11055	九龍環海街11號海名軒 HARBOURFRONT LANDMARK No. 11 WAN HOI STREET, KOWLOON
HHML 6 SA & Ext Thereto	九龍德豐街22號海濱商場二座 TWO HARBOURFRONT No. 22 TAK FUNG STREET, KOWLOON



比例尺 SCALE 1:1000  
米 metres 20 0 20 40 60 80 100 metres

只作識別用  
FOR IDENTIFICATION PURPOSES ONLY

Signed  
(馬琰芳 MA King-fong)  
地產測量師 / 鐵路發展  
Chief Estate Surveyor / Railway Development  
日期 Date 17 JUNE 2011

地產測量師 / 鐵路發展  
Railway Development Section  
Lands Department  
地產測量師 / 鐵路發展  
Plan Prepared by Railway Development Survey Unit  
© 香港鐵路有限公司 1985年。版權保留。 - Hong Kong SAR Government

鐵路條例 (第 519 章)  
香港鐵路 (‘港鐵’) - 觀塘線延線  
收回地層圖則  
RAILWAYS ORDINANCE (CHAPTER 519)  
MASS TRANSIT RAILWAY (‘MTR’) - KWUN TONG LINE EXTENSION  
UNDERGROUND STRATA RESUMPTION PLAN

檔案編號  
File No. RDU/KTE/IPJT/12/2  
測量圖編號  
Survey Sheet No. 11-NE-21C & 11-NW-25D  
參考圖編號  
Reference Plan No. KTE-U03 (Rev.1) (路政署)  
(HyD)  
圖則編號  
PLAN No. RDM1246