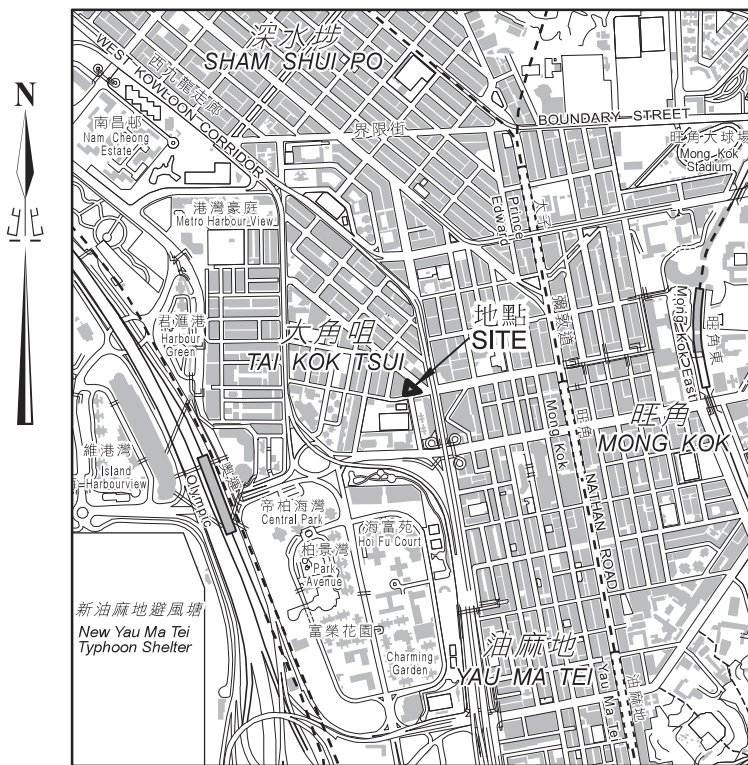


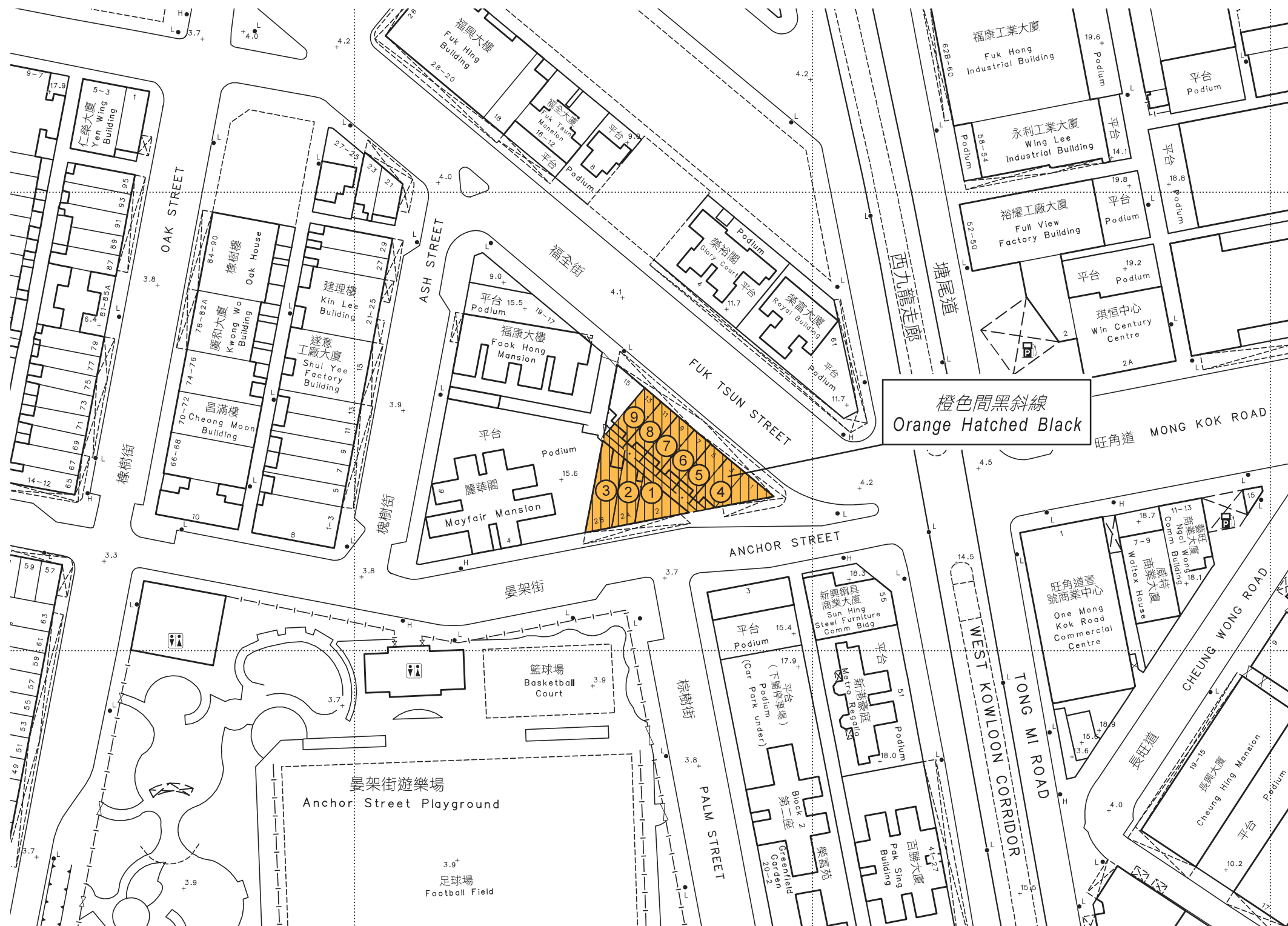
位置 LOCATION



比例 SCALE 1:20000

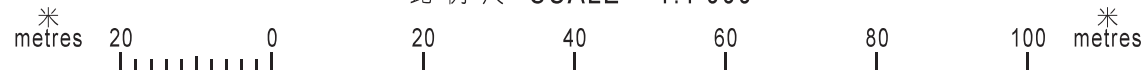
橙色間黑斜線 Orange Hatched Black

將予收回的土地地段 LOTS OF LAND TO BE RESUMED			
參考編號 Ref. No.	地段編號 LOT No.	物業地址 PROPERTY ADDRESS	平方米(大約) m ² (about)
①	九龍內地段第2102號B分段 K.I.L. 2102 S.B	晏架街2號 2 Anchor Street	81.46
②	九龍內地段第2102號A分段 K.I.L. 2102 S.A	晏架街2A號 2A Anchor Street	69.71
③	九龍內地段第2102號餘段 K.I.L. 2102 RP	晏架街2B號 2B Anchor Street	107.51
④	九龍內地段第2102號C分段 K.I.L. 2102 S.C	福全街1號及3號 1 & 3 Fuk Tsun Street	102.87
⑤	九龍內地段第2102號D分段 K.I.L. 2102 S.D	福全街5號 5 Fuk Tsun Street	61.92
⑥	九龍內地段第2102號E分段 K.I.L. 2102 S.E	福全街7號 7 Fuk Tsun Street	61.92
⑦	九龍內地段第2102號F分段 K.I.L. 2102 S.F	福全街9號 9 Fuk Tsun Street	61.92
⑧	九龍內地段第2102號G分段 K.I.L. 2102 S.G	福全街11號 11 Fuk Tsun Street	61.92
⑨	九龍內地段第2102號H分段 K.I.L. 2102 S.H	福全街13號 13 Fuk Tsun Street	61.92
總面積 TOTAL AREA			671.15



面積約 671.15 平方米的將予收回土地以橙色間黑斜線標示
COLOURED ORANGE HATCHED BLACK AREAS 671.15 SQUARE METRES (ABOUT) TO BE RESUMED

比例尺 SCALE 1:1 000



只作識別用
FOR IDENTIFICATION PURPOSES ONLY

地政總署市區重建組
Urban Renewal Section, Lands Department

圖則由九龍測量處繪製
Plan Prepared by District Survey Office, Kowloon

© 香港特別行政區政府 版權所有
Copyright reserved - Hong Kong SAR Government

《收回土地條例》(第124章)
收回位於九龍大角咀晏架街/福全街的土地
以便市區重建局實施TKT/2/002發展計劃

LANDS RESUMPTION ORDINANCE (Chapter 124)
RESUMPTION OF LAND
FOR IMPLEMENTATION OF DEVELOPMENT SCHEME TKT/2/002
BY THE URBAN RENEWAL AUTHORITY
AT ANCHOR STREET / FUK TSUN STREET, TAI KOK TSUI, KOWLOON

檔案編號 File No. (26) in DSO/K 031/2009

測量圖編號 Survey Sheet No. 11-NW-19A

發展藍圖編號 Layout Plan No. - - -

參考圖編號 Reference Plan No. - - -

圖則編號 PLAN No. KM8532