

設定暫時佔用土地權利的範圍
AREA FOR CREATION OF RIGHTS OF TEMPORARY OCCUPATION OF LAND

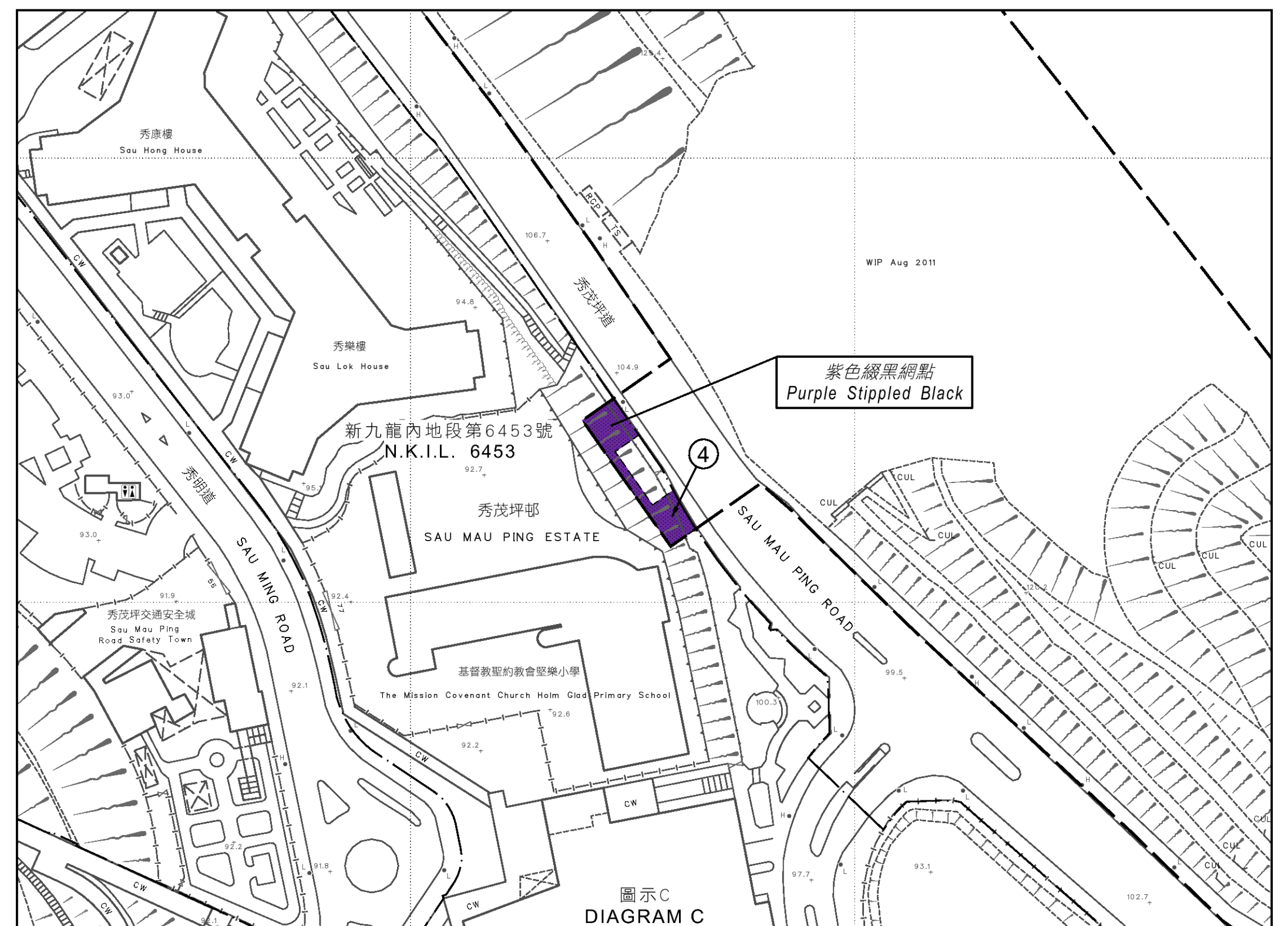
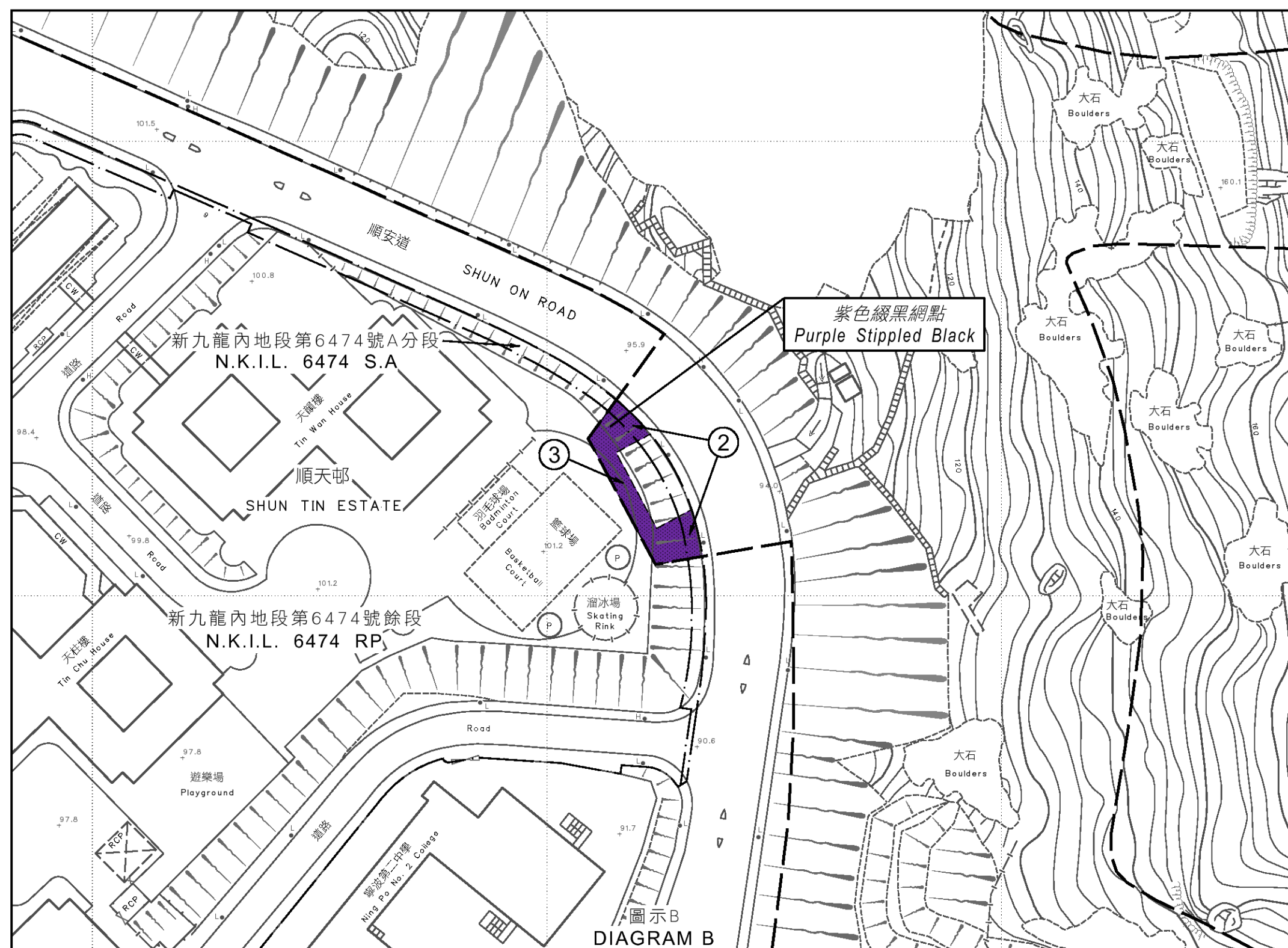
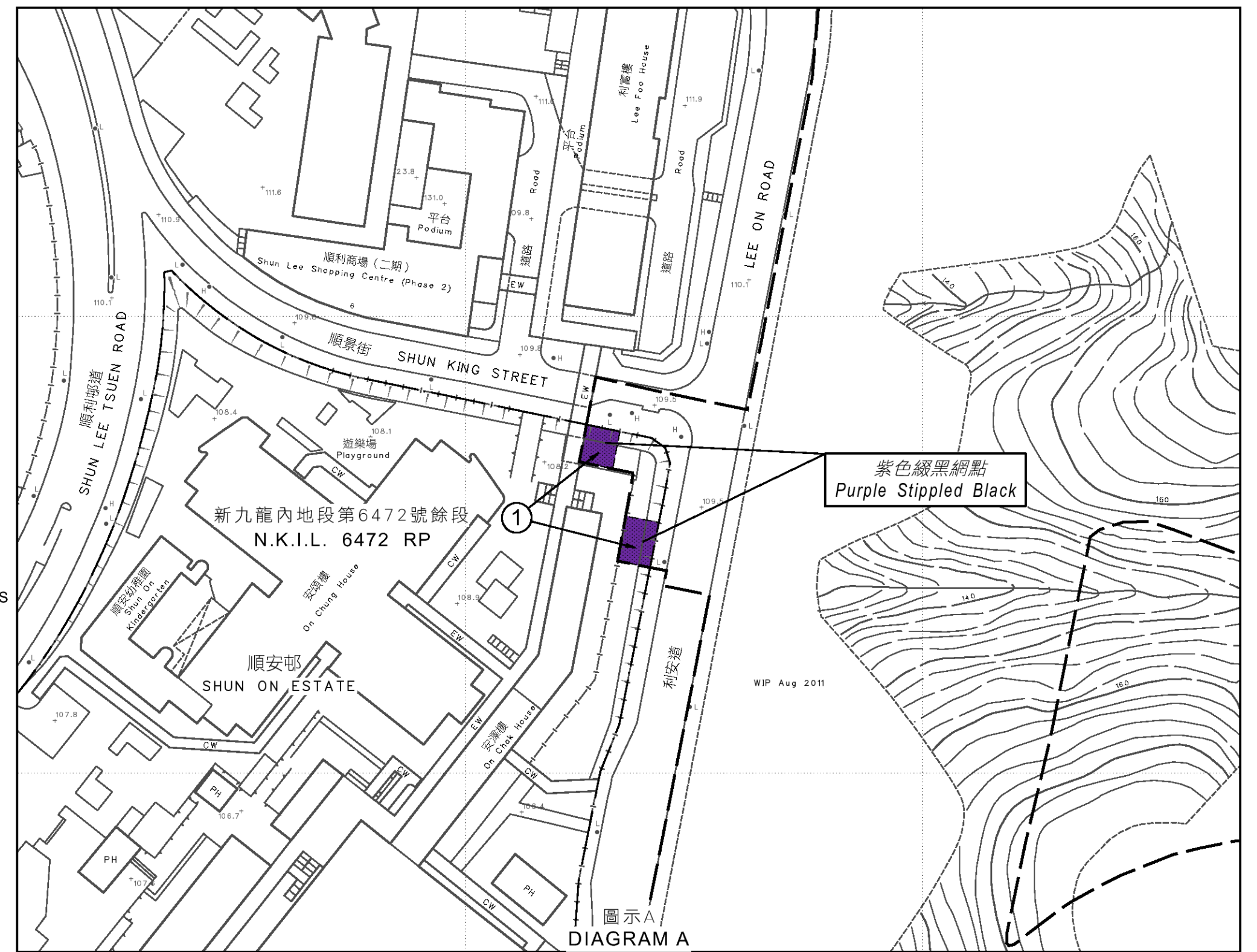
參考編號 REF. No.	地段編號 LOT No.	面積以平方米計 (約數) AREA IN SQUARE METRES (ABOUT)
①	新九龍內地段 第6472號餘段 (部份) N.K.I.L. 6472 RP (PORTION)	136
②	新九龍內地段 第6474號A分段 (部份) N.K.I.L. 6474 S.A (PORTION)	63
③	新九龍內地段 第6474號餘段 (部份) N.K.I.L. 6474 RP (PORTION)	204
④	新九龍內地段 第6453號 (部份) N.K.I.L. 6453 (PORTION)	187

圖例
LEGEND

收地/清拆範圍為工務計劃項目第566CL號
安達臣道發展 - 附屬的道路工程
RESUMPTION / CLEARANCE LIMIT FOR PWP ITEM No. 566CL
DEVELOPMENT AT ANDERSON ROAD - ANCILLARY ROAD WORKS

設定暫時佔用土地權利的範圍
AREA FOR CREATION OF RIGHTS OF TEMPORARY OCCUPATION OF LAND

紫色綴黑網點
Purple Stippled Black



比例尺 SCALE 1:1 000

metres 20 0 20 40 60 80 100 metres

Signed
(首席測量師 Peter TSANG)
總產業測量師(土地徵用)
Chief Estate Surveyor/Acquisition
日期 Date: 07 / 09 / 2011
地政總署 土地徵用組
Acquisition Section, Lands Department
圖則由九龍測量處繪製
Plan Prepared by District Survey Office, Kowloon
© 香港特別行政區政府 版權所有 Copyright reserved - Hong Kong SAR Government

道路(工程、使用及補償)條例 (第370章)
工務計劃項目第566CL號, 安達臣道發展 - 附屬的道路工程
設定暫時佔用土地權利之圖則

ROADS (WORKS, USE AND COMPENSATION) ORDINANCE (CHAPTER 370)
PWP ITEM No. 566CL, DEVELOPMENT AT ANDERSON ROAD - ANCILLARY ROAD WORKS
PLAN FOR CREATION OF RIGHTS OF TEMPORARY OCCUPATION OF LAND

檔案編號 File No. DSO/K 104/99 VI
測量圖編號 Survey Sheet No. 11-NE-13B, 13D, 18B
發展藍圖編號 Layout Plan No. ---
參考圖編號 Reference Plan No. 24711/LR/321A, 322A, 323, 401 (CEDD)
圖則編號 PLAN No. KM8064a