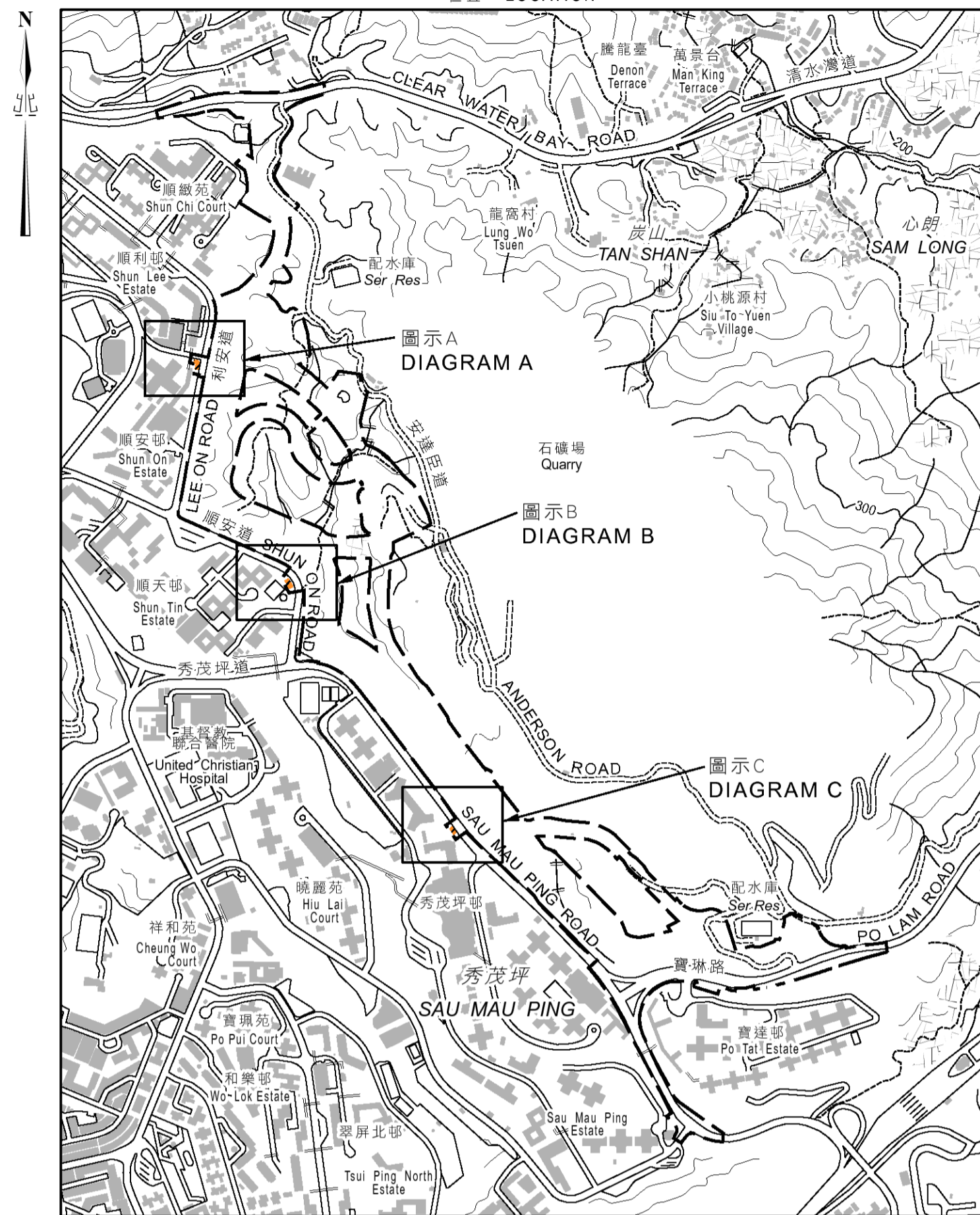
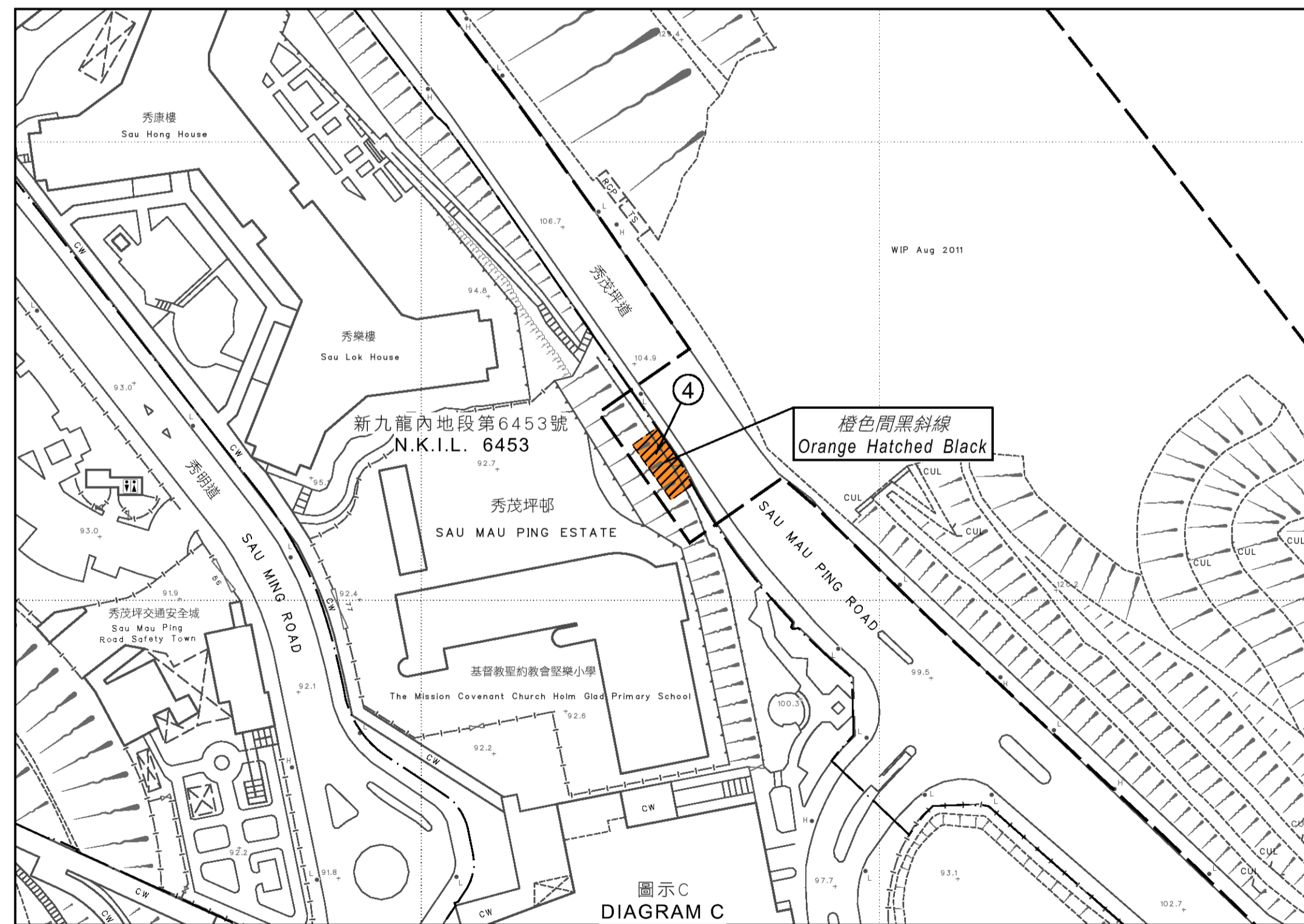
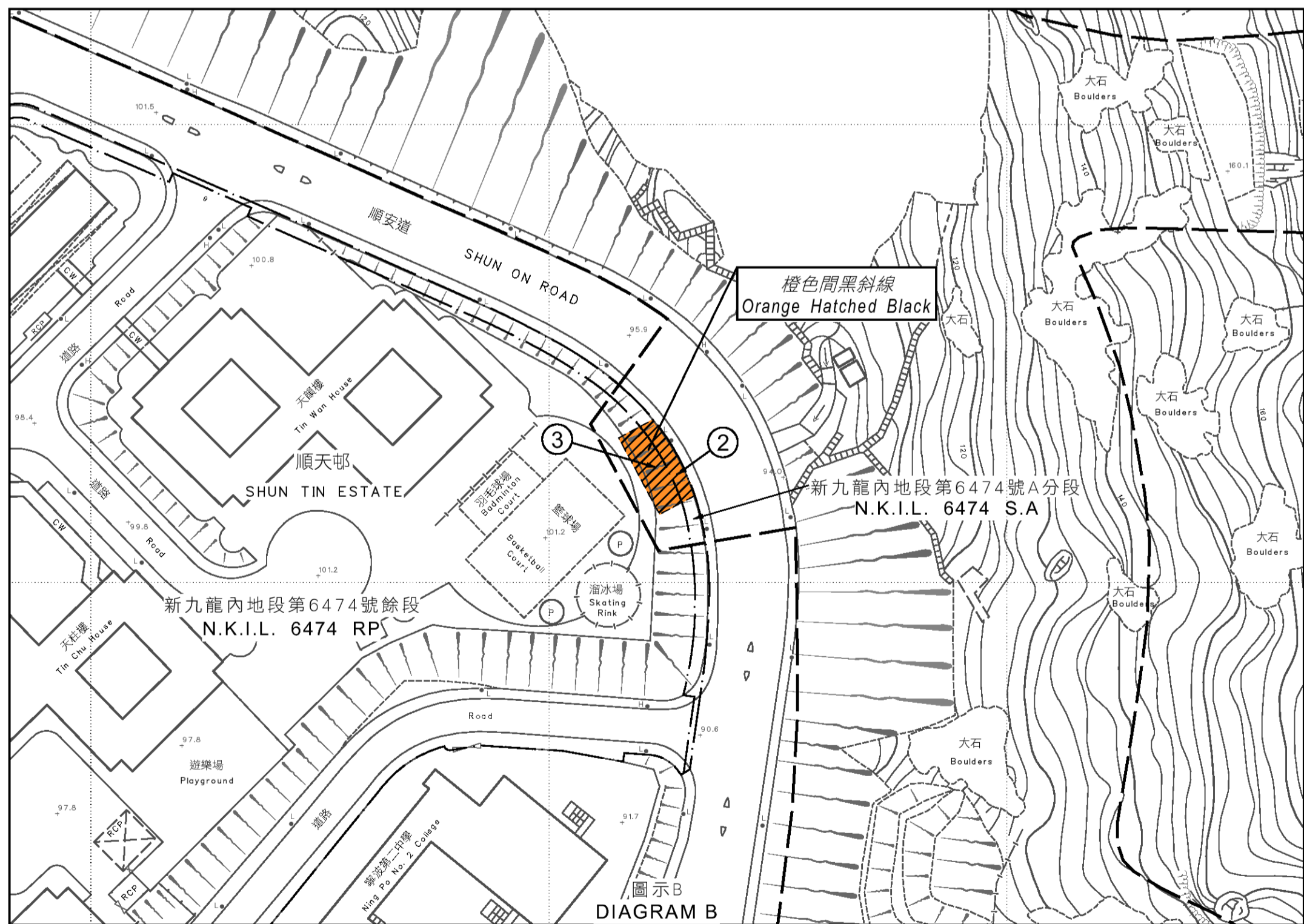


位置 LOCATION



將收回的土地 AREA TO BE RESUMED		
參考編號 REF. No.	地段編號 LOT No.	面積以平方米計(約數) AREA IN SQUARE METRES (ABOUT)
①	新九龍內地段 第6472號餘段(部份) N.K.I.L. 6472 RP (PORTION)	165
②	新九龍內地段 第6474號A分段(部份) N.K.I.L. 6474 S.A (PORTION)	62
③	新九龍內地段 第6474號餘段(部份) N.K.I.L. 6474 RP (PORTION)	112
④	新九龍內地段 第6453號(部份) N.K.I.L. 6453 (PORTION)	93
總數 TOTAL		432

- 圖例  
LEGEND
- 收地/清拆範圍為工務計劃項目第566CL號  
安達臣道發展 - 附屬的道路工程  
RESUMPTION / CLEARANCE LIMIT FOR PWP ITEM No. 566CL  
DEVELOPMENT AT ANDERSON ROAD - ANCILLARY ROAD WORKS
  - 將收回的土地  
AREA TO BE RESUMED
  - 橙色間黑斜線  
Orange Hatched Black



以橙色間黑斜線標明將收回的面積約為432平方米 COLOURED ORANGE HATCHED BLACK AREAS 432 SQUARE METRES (ABOUT) TO BE RESUMED



Signed  
(曾偉傑 Peter TSANG)  
總產業測量師(土地徵用)  
Chief Estate Surveyor/Acquisition  
日期 Date: 07 / 09 / 2011

地政總署 土地徵用組  
Acquisition Section, Lands Department  
圖則由九龍測量處繪製  
Plan Prepared by District Survey Office, Kowloon  
© 香港特別行政區政府 - 版權所有 Copyright reserved - Hong Kong SAR Government

道路(工程、使用及補償)條例(第370章)  
工務計劃項目第566CL號, 安達臣道發展 - 附屬的道路工程  
收地圖則  
ROADS (WORKS, USE AND COMPENSATION) ORDINANCE (CHAPTER 370)  
PWP ITEM No. 566CL, DEVELOPMENT AT ANDERSON ROAD - ANCILLARY ROAD WORKS  
RESUMPTION PLAN

檔案編號 File No. DSO/K 104/99 VI  
測量圖編號 Survey Sheet No. 11-NE-13B, 13D, 18B  
發展藍圖編號 Layout Plan No. ---  
參考圖編號 Reference Plan No. 24711/LR/321A,  
322A, 323, 401 (CEDD)  
圖則編號 PLAN No. KM8063a