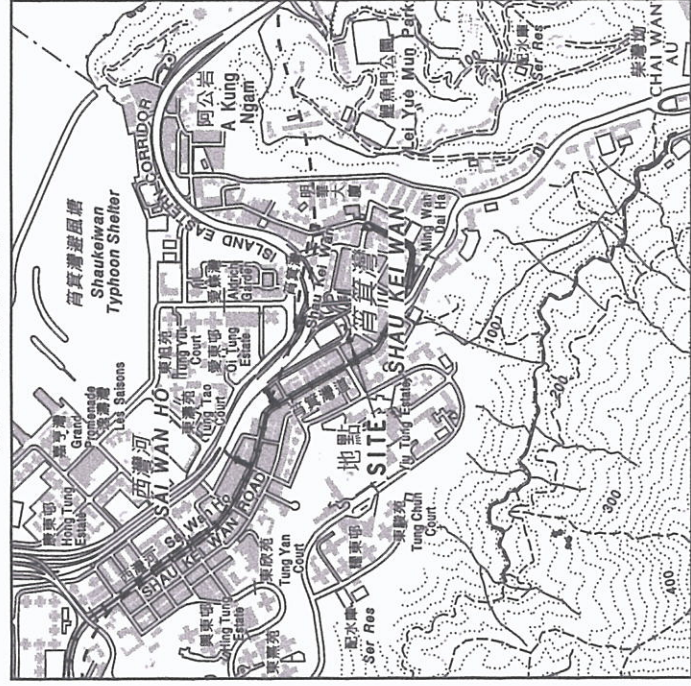
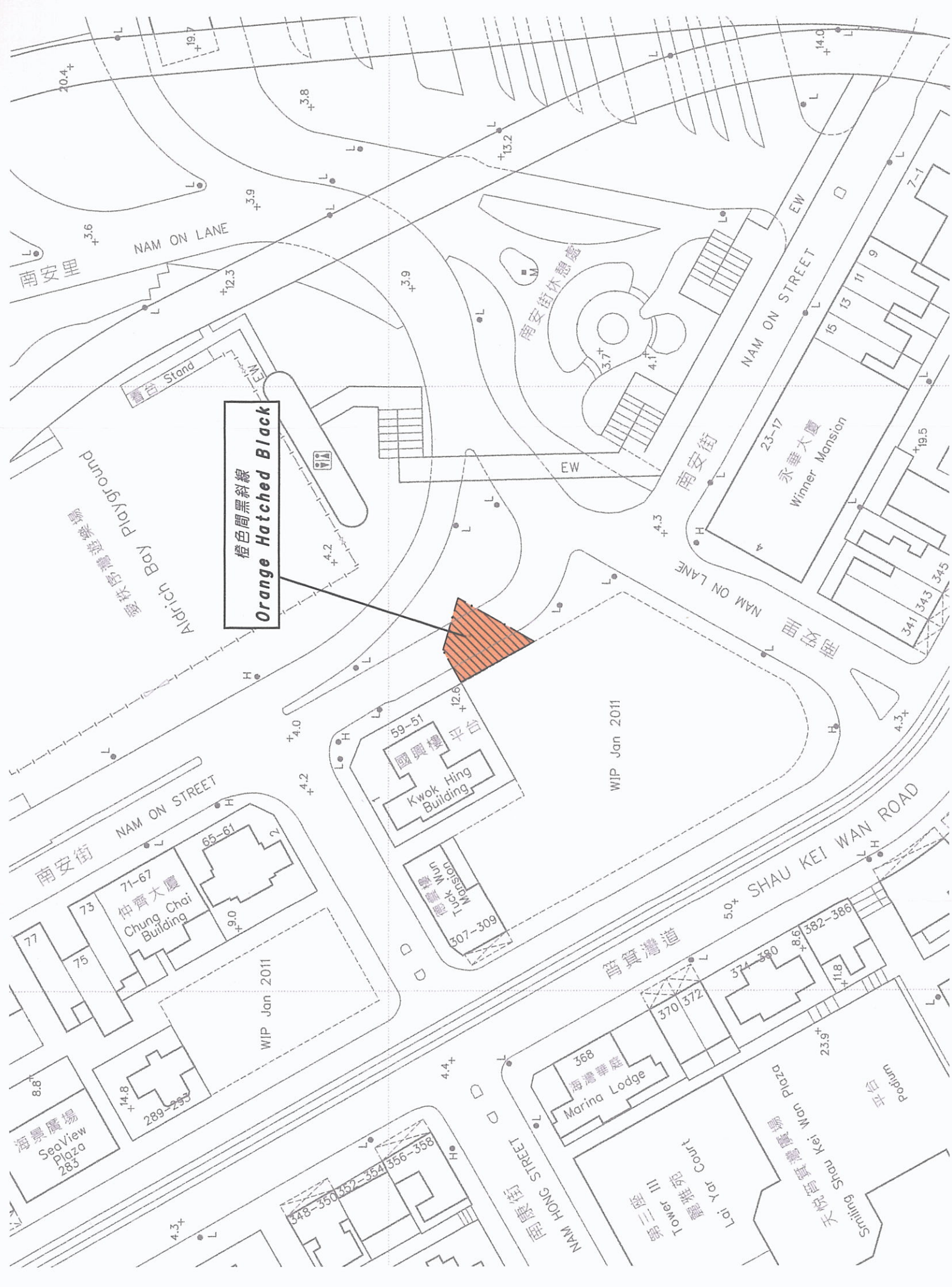


位置 LOCATION

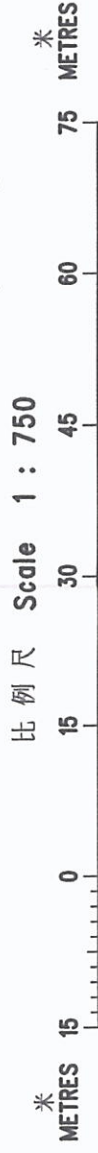


比例 Scale 1 : 20000

將收回的土地 AREA TO BE RESUMED	
地段編號 LOT No.	面積以平方米計 (約數) AREA IN SQUARE METRES (ABOUT)
筲箕灣地段第123號 餘段 (部分) SOWKEWAN LOT No. 123 RP (PORTION)	110



COLOURED ORANGE HATCHED BLACK AREA 110 SQUARE METRES (ABOUT) TO BE RESUMED
以橙色間黑斜線標明將收回的面積約為110平方米



道路 (工程、使用及補償) 條例 (第370章)

香港筲箕灣南安街道路改善工程

收地圖則

ROADS (WORKS, USE AND COMPENSATION) ORDINANCE (CHAPTER 370)
ROAD IMPROVEMENT SCHEME AT NAM ON STREET, SHAU KEI WAN, HONG KONG
RESUMPTION PLAN

(鄧敏兒 Doris M.Y. CHOW)

港島東區地政專員
District Lands Officer/Hong Kong East
15 / 8 / 2011

地政總署 港島東區地政處
District Lands Office, Hong Kong East
Land Department
圖則由港島測量處繪製
Plan Prepared by District Survey Office, Hong Kong



檔案編號 File No. DLO/HE L/M 170/EHLT/87

測量圖編號 Survey Sheet No. 11-SE-13B

發展藍圖編號 Layout Plan No.

參考圖編號 Reference Plan No.

圖則編號 PLAN No. HKM8363b