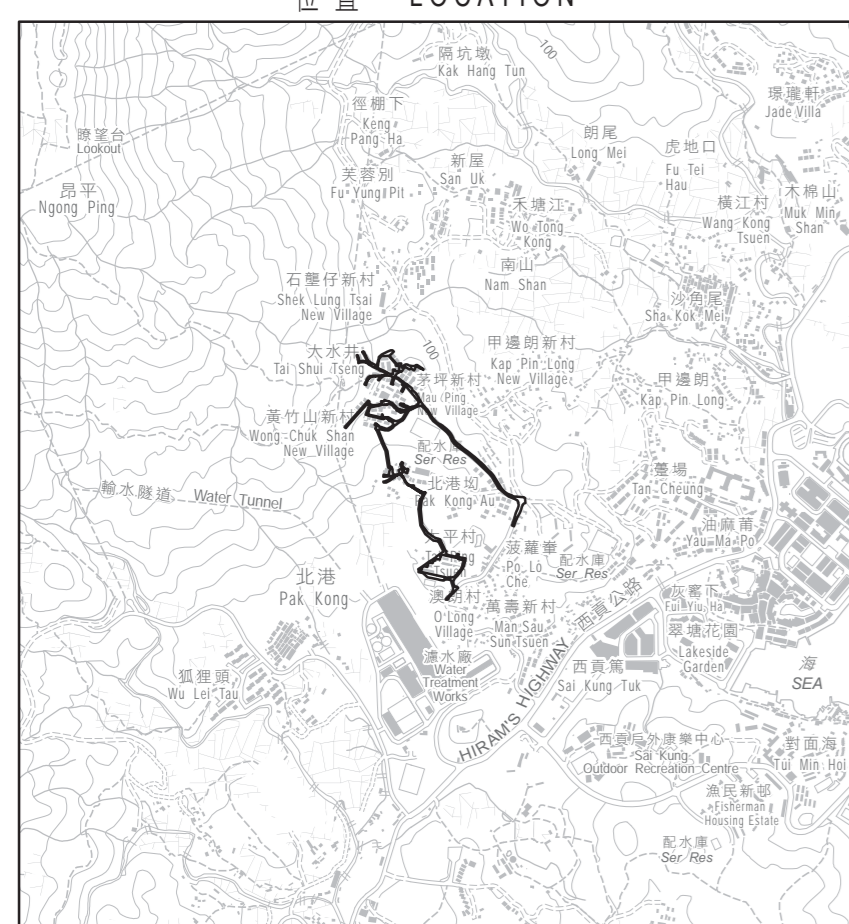


位置 LOCATION

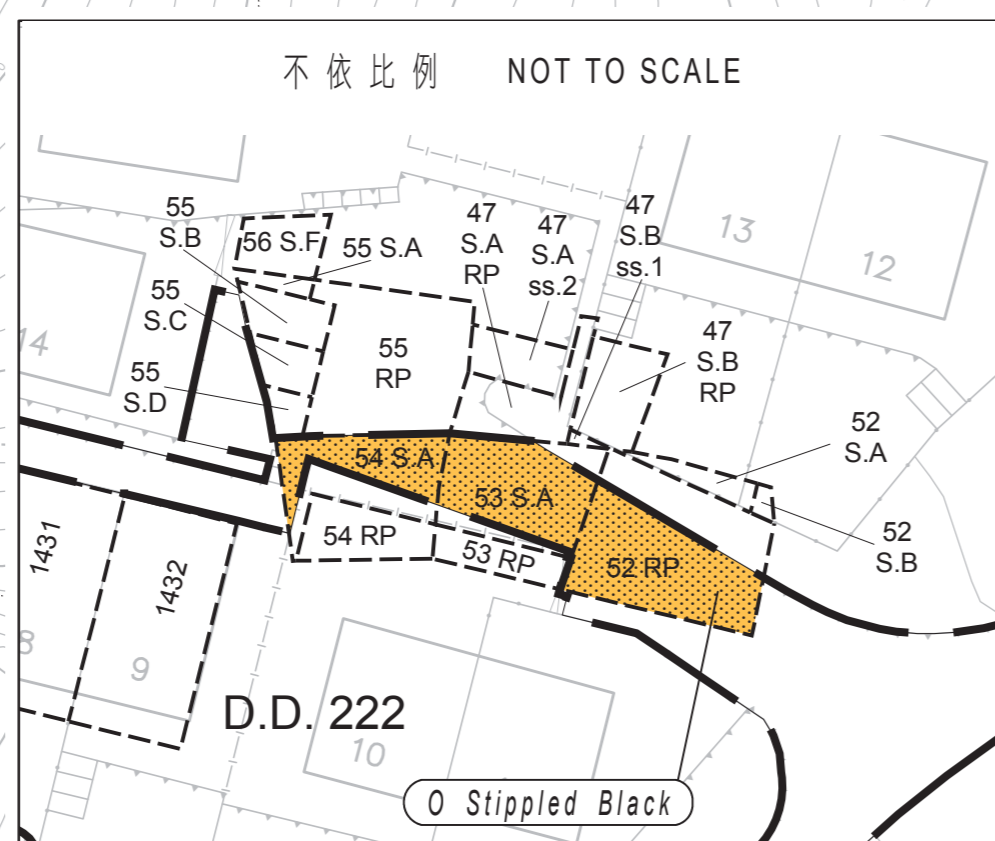


比例 SCALE 1:20000

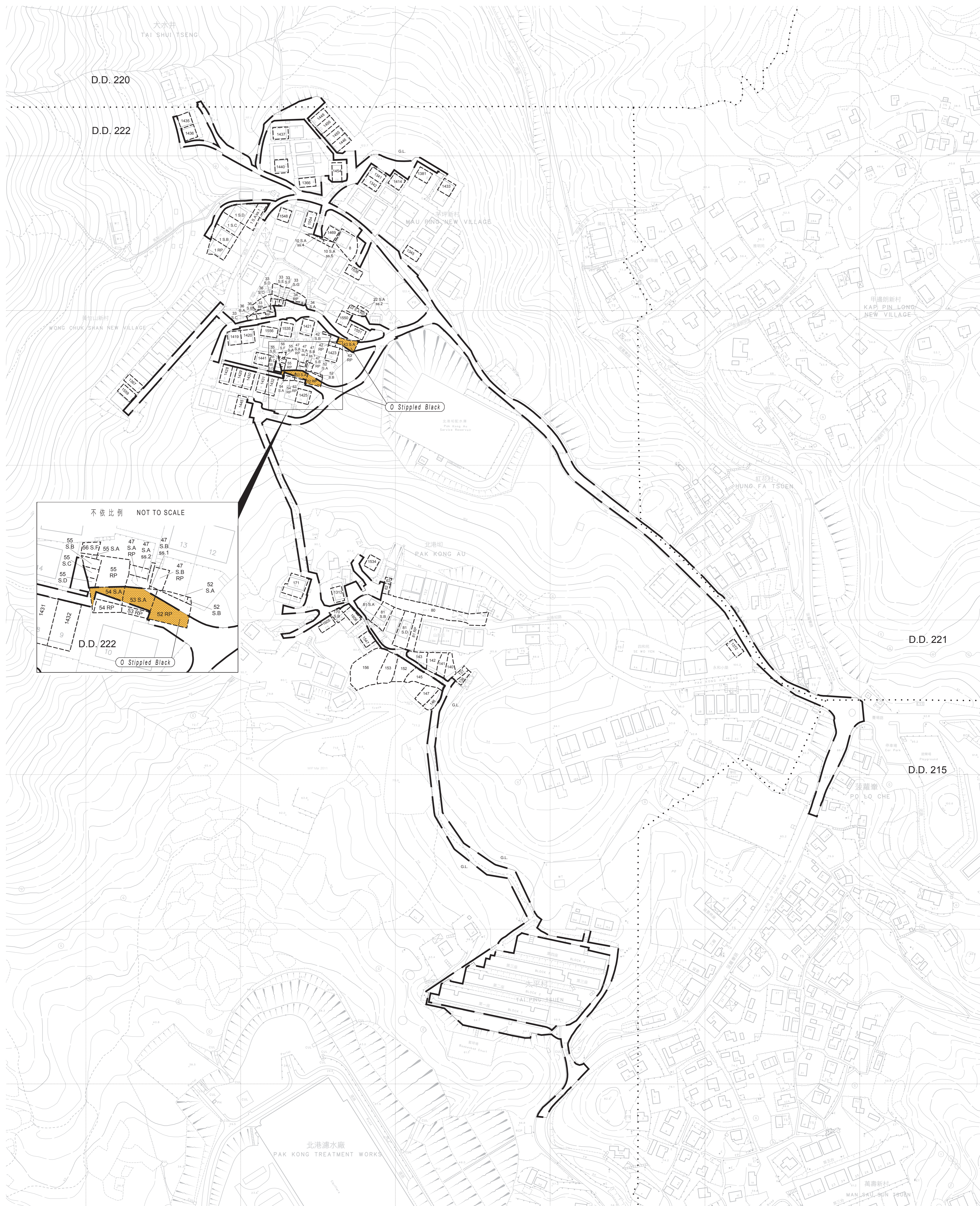
圖例 LEGEND

- 收地 / 淨界界限
RESUMPTION / CLEARANCE LIMIT
- 農子收回的農地
AGRICULTURAL LAND TO BE RESUMED
- D.D. 丈量約份
DEMARCATON DISTRICT
- G.L. 政府土地
GOVERNMENT LAND
- RP 餘段
REMAINING PORTION
- S. 分段
SECTION
- SS. 小分段
SUB-SECTION
- (P) 部分
PORTION
- 丈量的份界線
D.D. BOUNDARY

橙色網線範圍
Orange Stippled Black



將予收回土地的面積 Area to be resumed				
丈量約份編號 D.D. No.	地段編號 Lot No.	農地 Agricultural Land		
		平方米 (約數) m ² (about)	平方呎 (約數) ft ² (about)	
222	43 S.A	69.5	748	
	52 RP	(P)	46.8	504
	53 S.A	(P)	35.2	379
222	54 S.A	(P)	23.2	250
總面積 TOTAL AREA		174.7	1881	



比例 R SCALE 1:1000
metres 20 0 20 40 60 80 100 metres

只作識別用
FOR IDENTIFICATION PURPOSES ONLY

(簽署 SIGNED)

(黃善承先生 Mr. SIMON WANG)
西貢地政專員 District Lands Officer, Sai Kung
日期 Date 29 / 03 / 2012

地政總署 西貢地政處
District Lands Office, Sai Kung
Lands Department
圖則由西貢地政處繪製
Plan Prepared by District Survey Office, Sai Kung

© 香港特別行政區政府 - 版權所有 - Hong Kong SAR Government

收地圖則

水污染管制 (排污設備) 規例 (第358章附屬法例) 第26條
引用道路 (工程、使用及補償) 條例 (第370章)

工務計劃項目第4272DS號 牛尾海污水收集系統第2階段工程, 組合丙, 太平村及大水井污水收集系統

RESUMPTION PLAN

ROADS (WORKS, USE AND COMPENSATION) ORDINANCE (CHAPTER 370)

AS APPLIED BY SECTION 26 OF THE WATER POLLUTION CONTROL (SEWERAGE) REGULATION (CHAPTER 358, sub. leg.)

PWP ITEM No. 4272DS PORT SHELTER SEWERAGE, STAGE 2, PACKAGE C, SEWERAGE AT TAI PING TSUEN AND TAI SHUI TSENG

檔案編號
File Nos. L/M(1) TO DLO/SK 689/SRN/59, DSO/SK/R135

測量圖編號
Survey Sheet Nos. 7-SE-15B & 8-SW-11A/C

工程圖編號
Engineering Drg. Nos. 382770/WPCR/1.6/001 & 002 (參考圖)
(DSD)

圖則編號
PLAN No. SKM7138b