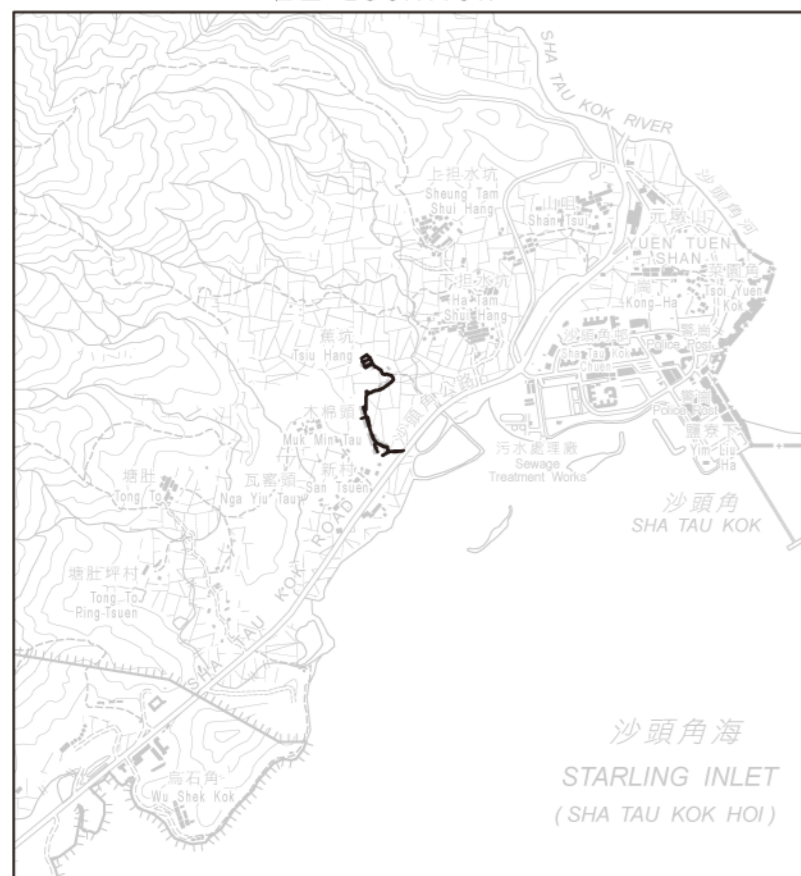


位置 LOCATION



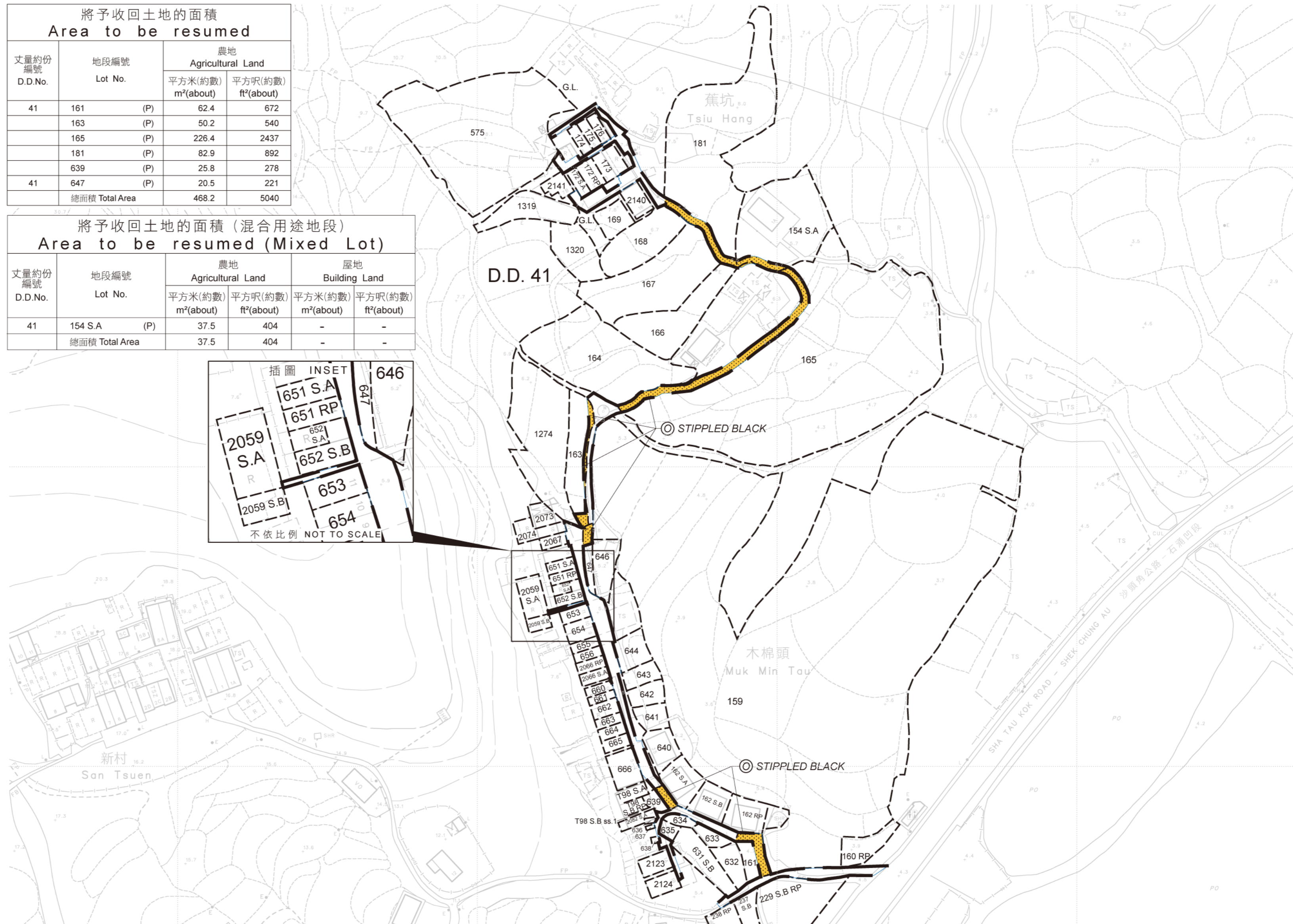
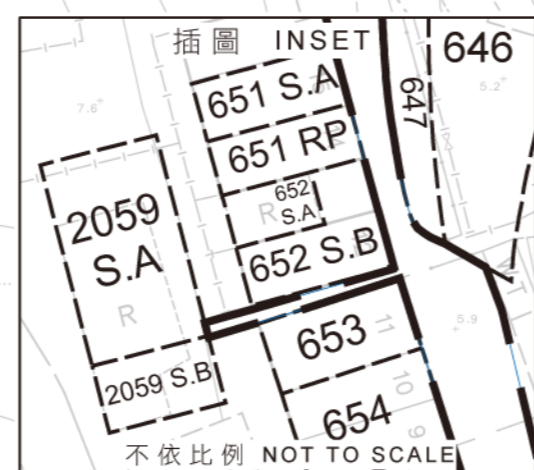
比例 SCALE 1 : 20 000

圖例 LEGEND

- 收地 / 清拆界限  
RESUMPTION / CLEARANCE LIMIT
- 將予收回的農地  
AGRICULTURAL LAND TO BE RESUMED
- D.D. 丈量約份  
DEMARICATION DISTRICT
- G.L. 政府土地  
GOVERNMENT LAND
- RP 餘段  
REMAINING PORTION
- S. 分段  
SECTION
- ss. 小分段  
SUB-SECTION
- (P) 部分  
PORTION
- 橙色綴黑網點  
ORANGE STIPPLED BLACK

將予收回土地的面積 Area to be resumed			
丈量約份 編號 D.D.No.	地段編號 Lot No.	農地 Agricultural Land	
		平方米(約數) m <sup>2</sup> (about)	平方呎(約數) ft <sup>2</sup> (about)
41	161 (P)	62.4	672
	163 (P)	50.2	540
	165 (P)	226.4	2437
	181 (P)	82.9	892
41	639 (P)	25.8	278
	647 (P)	20.5	221
總面積 Total Area		468.2	5040

將予收回土地的面積 (混合用途地段) Area to be resumed (Mixed Lot)					
丈量約份 編號 D.D.No.	地段編號 Lot No.	農地 Agricultural Land		屋地 Building Land	
		平方米(約數) m <sup>2</sup> (about)	平方呎(約數) ft <sup>2</sup> (about)	平方米(約數) m <sup>2</sup> (about)	平方呎(約數) ft <sup>2</sup> (about)
41	154 S.A (P)	37.5	404	-	-
總面積 Total Area		37.5	404	-	-



只作識別用  
FOR IDENTIFICATION PURPOSES ONLY

Signed  
( 蔣翠雲 Ms Sophia CHIANG )  
北區地政專員 District Lands Officer, North  
日期 Date 18/02/2011

收地圖則  
水污染管制 ( 排污設備 ) 規例 ( 第358章附屬法例 ) 第26條引用  
道路 ( 工程、使用及補償 ) 條例 ( 第370章 )  
工務計劃項目第4345DS號 -  
北區污水收集系統第2階段第2A期 ( 部分 ) - 新界沙頭角木棉頭及蕉坑鄉村污水收集系統  
RESUMPTION PLAN  
ROADS (WORKS, USE AND COMPENSATION) ORDINANCE (CHAPTER 370)  
AS APPLIED BY SECTION 26 OF THE WATER POLLUTION CONTROL (SEWERAGE) REGULATION (CHAPTER 358 SUBSIDIARY LEGISLATION)  
PWP ITEM No. 4345DS -  
NORTH DISTRICT SEWERAGE STAGE 2 PART 2A (PART) - VILLAGE SEWERAGE IN MUK MIN TAU AND TSU HANG, SHA TAU KOK, NEW TERRITORIES

檔案編號 File No.	L/M (1) in DLNR 477/NRN/59
測量圖編號 Survey Sheet No.	3-NE-12B, 12D, 13A & 13C
工程圖編號 Engineering Drg. No.	382813/N7/MMT/1 (渠務署) (DSD)
圖則編號 PLAN No.	DNM2502