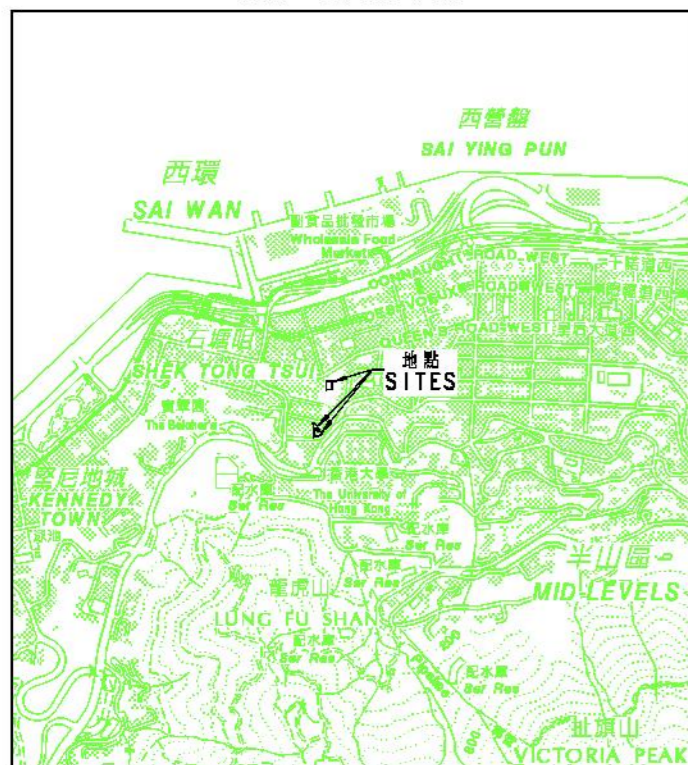




位置 LOCATION



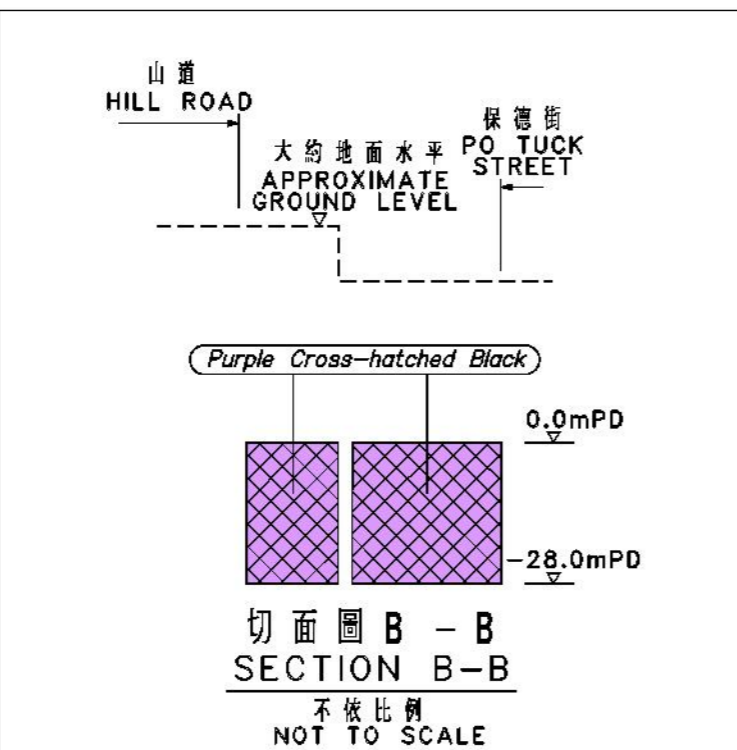
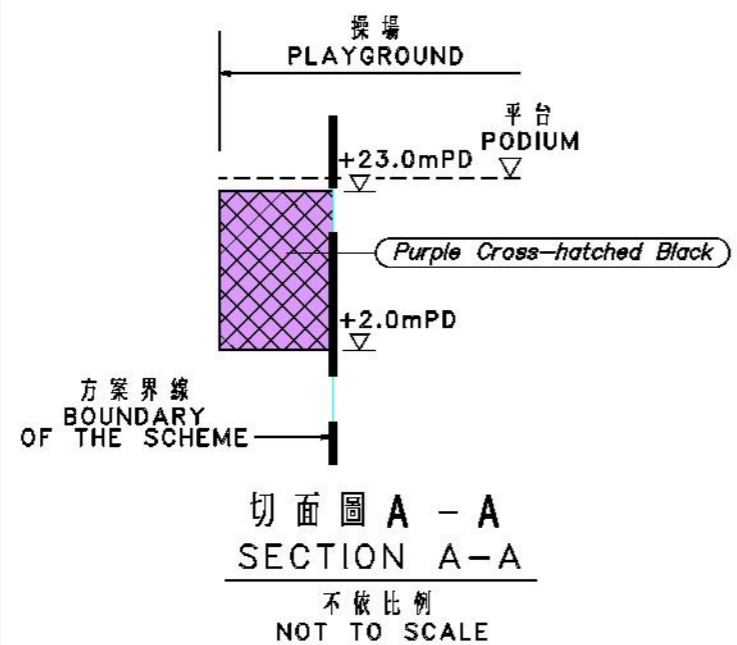
比例 SCALE 1 : 20000

圖例 LEGEND

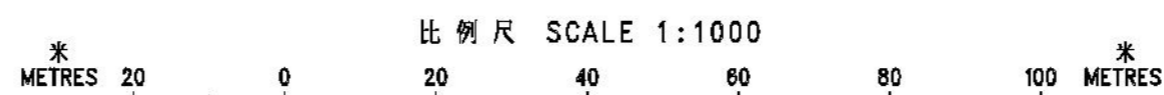
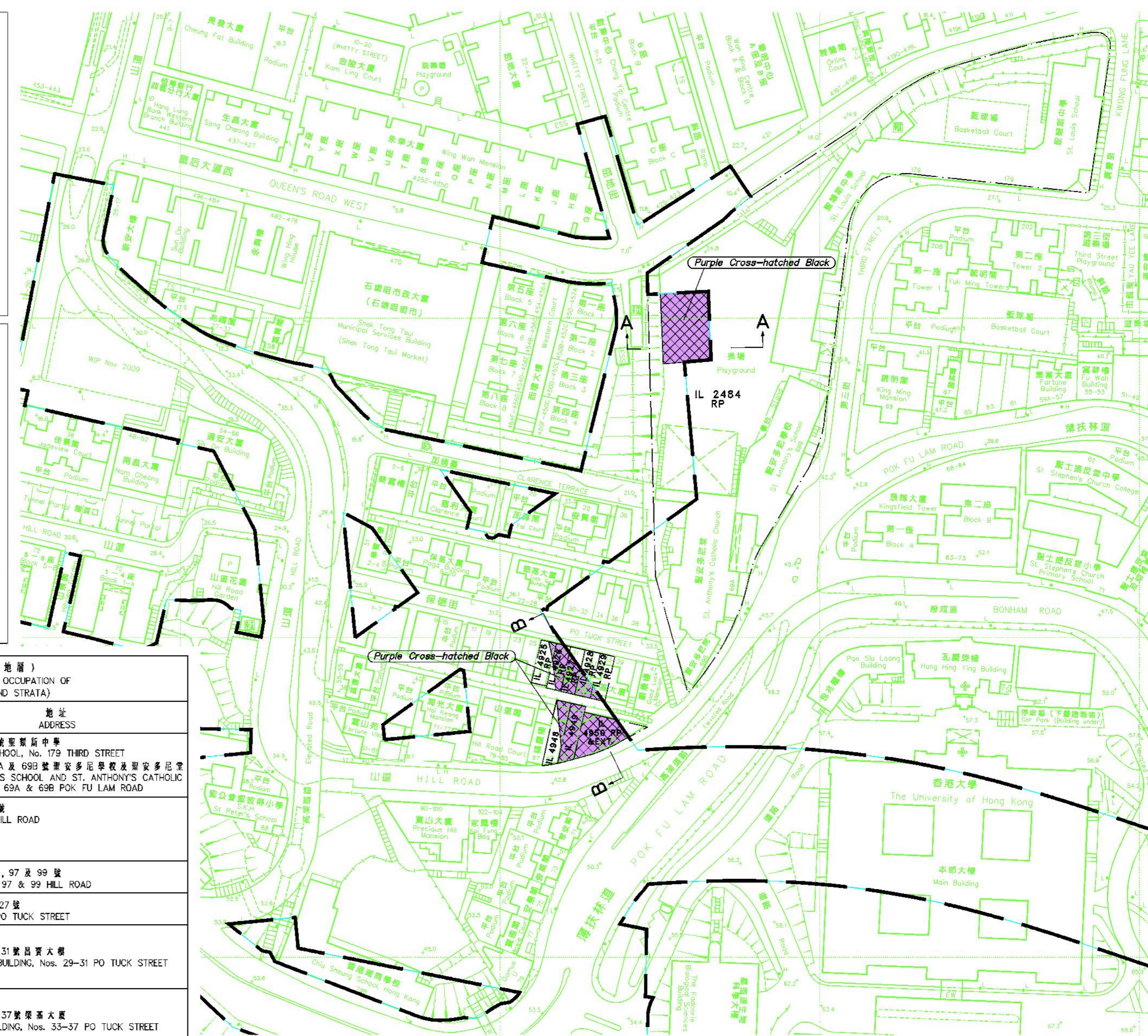
- 方案界線
BOUNDARY OF THE SCHEME
- 將設定暫時佔用地層權利的地層
UNDERGROUND STRATA ON WHICH RIGHTS OF TEMPORARY OCCUPATION OF LAND IS TO BE CREATED
- IL 內地段
INLAND LOT
- RP 餘段
REMAINING PORTION
- EXT 增批部分
EXTENSION
- (P) 部分
PORTION
- mPD 香港主水平基準 (米)
HONG KONG PRINCIPAL DATUM (METRE)

紫色間黑交叉線

Purple Cross-hatched Black - Purple Cross-hatched Black



將設定暫時佔用地層權利 (地層) LAND ON WHICH RIGHTS OF TEMPORARY OCCUPATION OF LAND TO BE CREATED (UNDERGROUND STRATA)	
地段編號 LOT No.	地址 ADDRESS
內地段第2484號餘段 IL 2484 RP	(P) 第三街 179 號聖羅斯中學 ST. LOUIS SCHOOL, No. 179 THIRD STREET 彌扶林道 69A 及 69B 號聖安多尼學校及聖安多尼堂 ST. ANTHONY'S SCHOOL AND ST. ANTHONY'S CATHOLIC CHURCH, Nos. 69A & 69B POK FU LAM ROAD
內地段第4948號 IL 4948	(P) 山道 89 至 91 號 Nos. 89-91 HILL ROAD
內地段第4949號 IL 4949	(P)
內地段第4950號餘段及其增批部分 IL 4950 RP & EXT	(P) 山道 93, 95, 97 及 99 號 Nos. 93, 95, 97 & 99 HILL ROAD
內地段第4925號餘段 IL 4925 RP	(P) 保德街 21 至 27 號 Nos. 21-27 PO TUCK STREET
內地段第4926號餘段 IL 4926 RP	(P) 保德街 29 至 31 號昌寶大樓 CHEONG PO BUILDING, Nos. 29-31 PO TUCK STREET
內地段第4927號餘段 IL 4927 RP	(P)
內地段第4928號餘段 IL 4928 RP	(P) 保德街 33 至 37 號榮基大廈 WING GA BUILDING, Nos. 33-37 PO TUCK STREET
內地段第4929號餘段 IL 4929 RP	(P)



比例尺 SCALE 1:1000

只作識別用
FOR IDENTIFICATION PURPOSES ONLY

Signed
(馬琬芳 MA King-fong)
總產業測量師 / 鐵路發展
Chief Estate Surveyor / Railway Development
日期 Date 26.03.2010

地政總署 鐵路發展組
Railway Development Section
Lands Department
此圖由鐵路發展測量小組繪製
Plan prepared by Railway Development Survey Unit

鐵路條例 (第 519 章)
地下鐵路 (「地鐵」) - 西港島線
設定暫時佔用地層權利圖則
RAILWAYS ORDINANCE (CHAPTER 519)
MASS TRANSIT RAILWAY ('MTR') - WEST ISLAND LINE
CREATION OF RIGHTS OF TEMPORARY OCCUPATION OF UNDERGROUND STRATA PLAN

檔案編號
File No. RDU/WIL/PJT/30 III
測量圖編號
Survey Sheet No. 11-SW-7A & 7C
參考圖編號
Reference Plan No. WIL-T04 (Rev.1) (HyD)
圖則編號
PLAN No. RDM1113