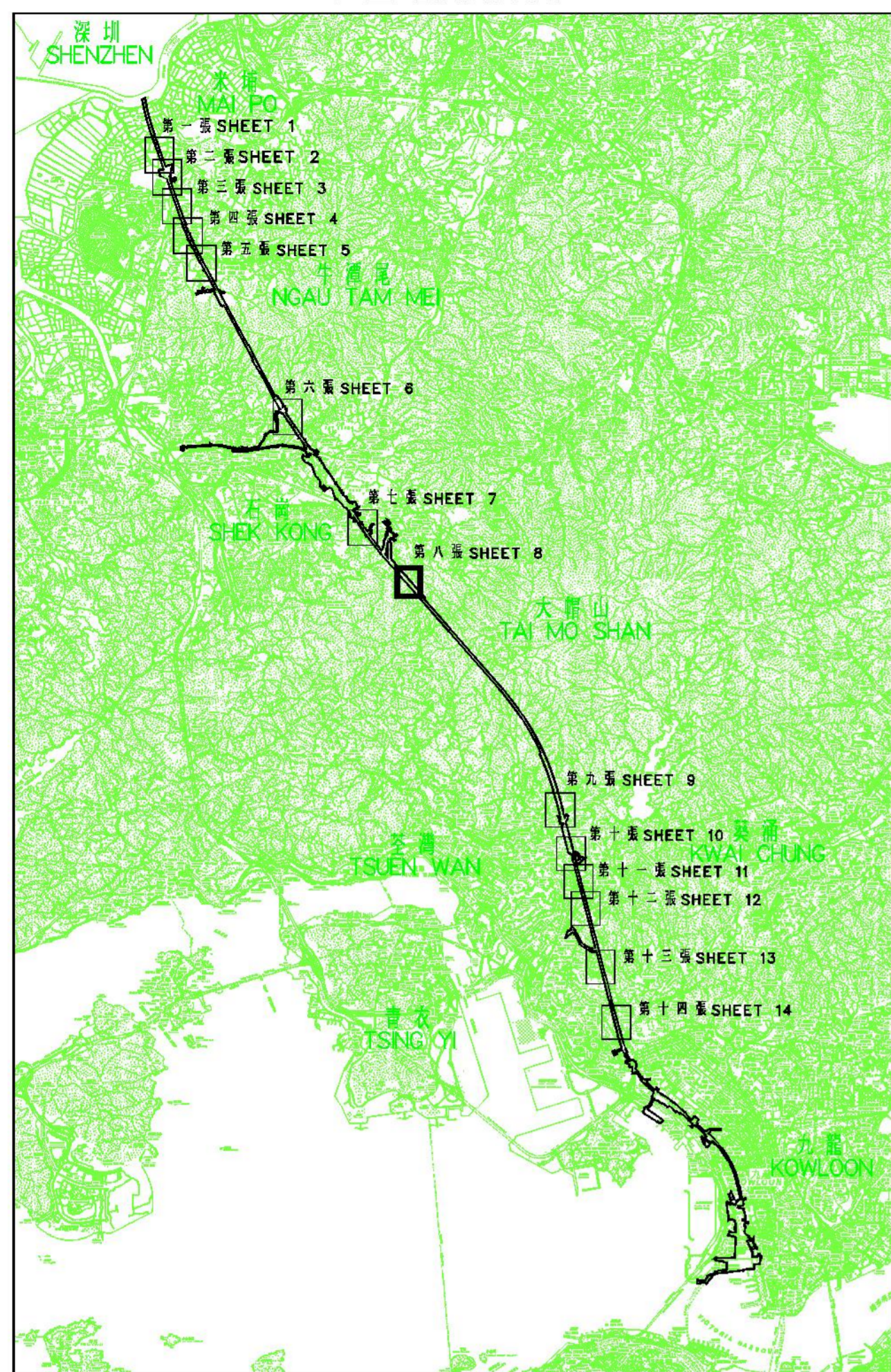


位置 LOCATION



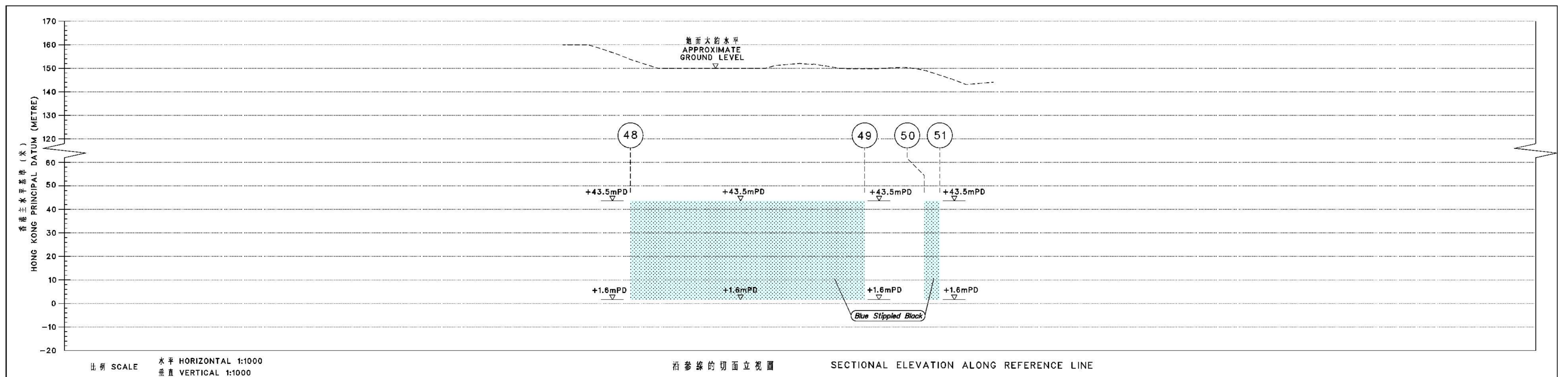
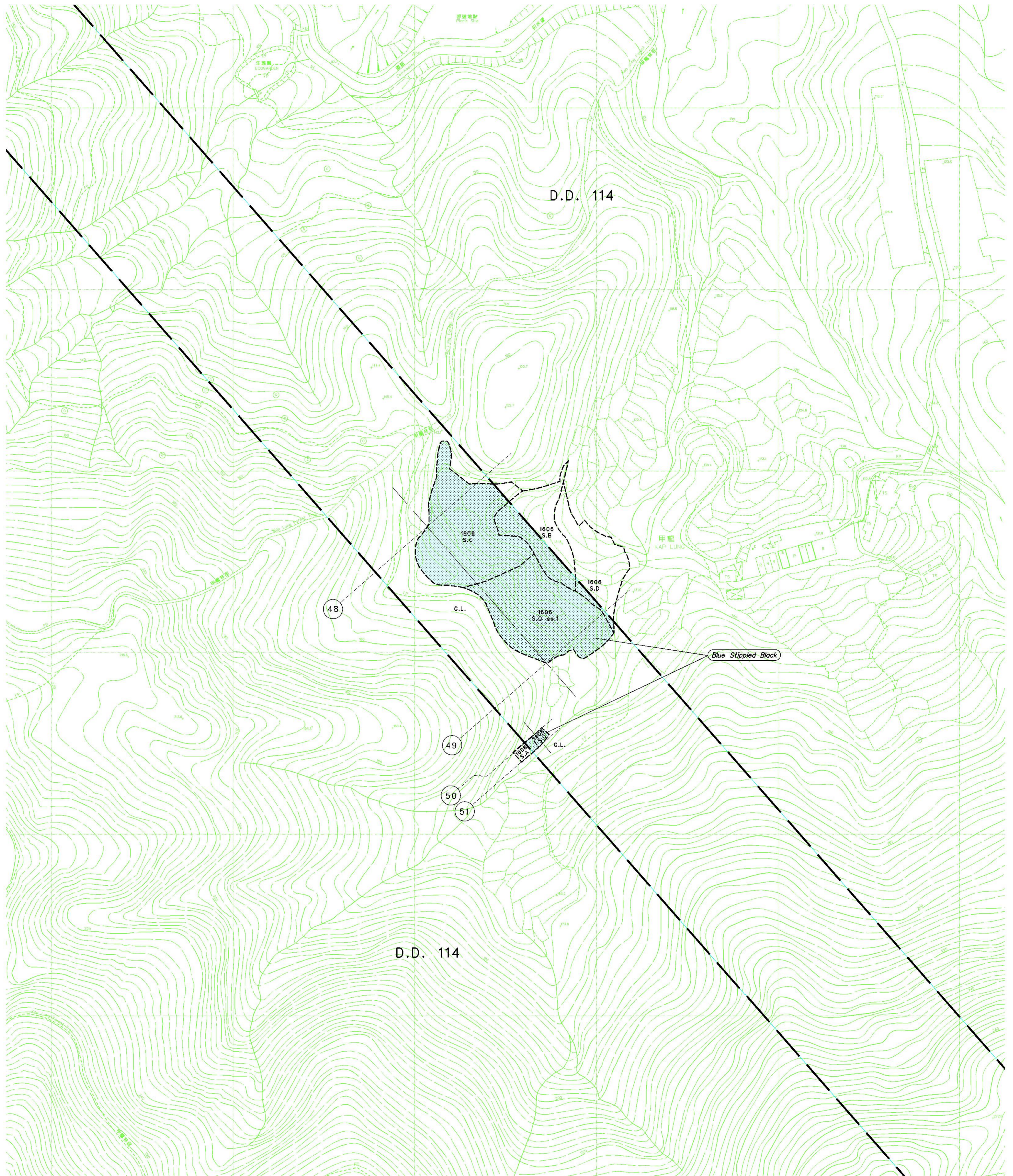
比例 SCALE 1:100 000

圖例 LEGEND

- 方案界線
BOUNDARY OF THE SCHEME
 - 擬予收回的地層
UNDERGROUND STRATA TO BE RESUMED
 - D.D. 丈量約區
DEMARCATON DISTRICT
 - G.L. 政府土地
GOVERNMENT LAND
 - S. 分段
SECTION
 - ss. 小分段
SUBSECTION
 - mPD 香港主水平基準 (米)
HONG KONG PRINCIPAL DATUM (METRE)
 - 地籍界線
LOT BOUNDARY
 - 界線
REFERENCE LINE
 - ① 界線標記
REFERENCE LINE MARK
- 藍色標記圖塊
Blue Stippled Block - Blue Stippled Block

說明 NOTE:

有關收回地層或擬參閱第十五圖。
FOR UNDERGROUND STRATA RESUMPTION SCHEDULE,
PLEASE REFER TO SHEET 15.



比例 SCALE 水平 HORIZONTAL 1:1000
垂直 VERTICAL 1:1000

比例尺 Scale 1: 1000

METRES 20 0 20 40 60 80 100 METRES

只作識別用
FOR IDENTIFICATION PURPOSES ONLY

SIGNED
(馬景芳 MA King-fong)
總地政測量師 / 鐵路發展
Chief Estate Surveyor / Railway Development
日期 Date 15 APR 2010

地政總署 鐵路發展部
Railway Development Section
Lands Department
此圖由鐵路發展測量小組繪製
Plan prepared by Railway Development Survey Unit

鐵路條例 (第 519 章)
廣深港高速鐵路香港段
收回地層圖則
RAILWAYS ORDINANCE (CHAPTER 519)
HONG KONG SECTION OF GUANGZHOU-SHENZHEN-HONG KONG EXPRESS RAIL LINK
UNDERGROUND STRATA RESUMPTION PLAN

檔案編號
File No. RD/XRL/PLAN/4
測量圖號
Survey Sheet No. 6-NE-20C & 25A
參考圖號
Reference Plan No. XRL-U10 (Rev.1)

圖則編號
PLAN No. RDM1002
(第八張 共十五張)
(SHEET 8 OF 15)

日期 Date : 09/04/2010