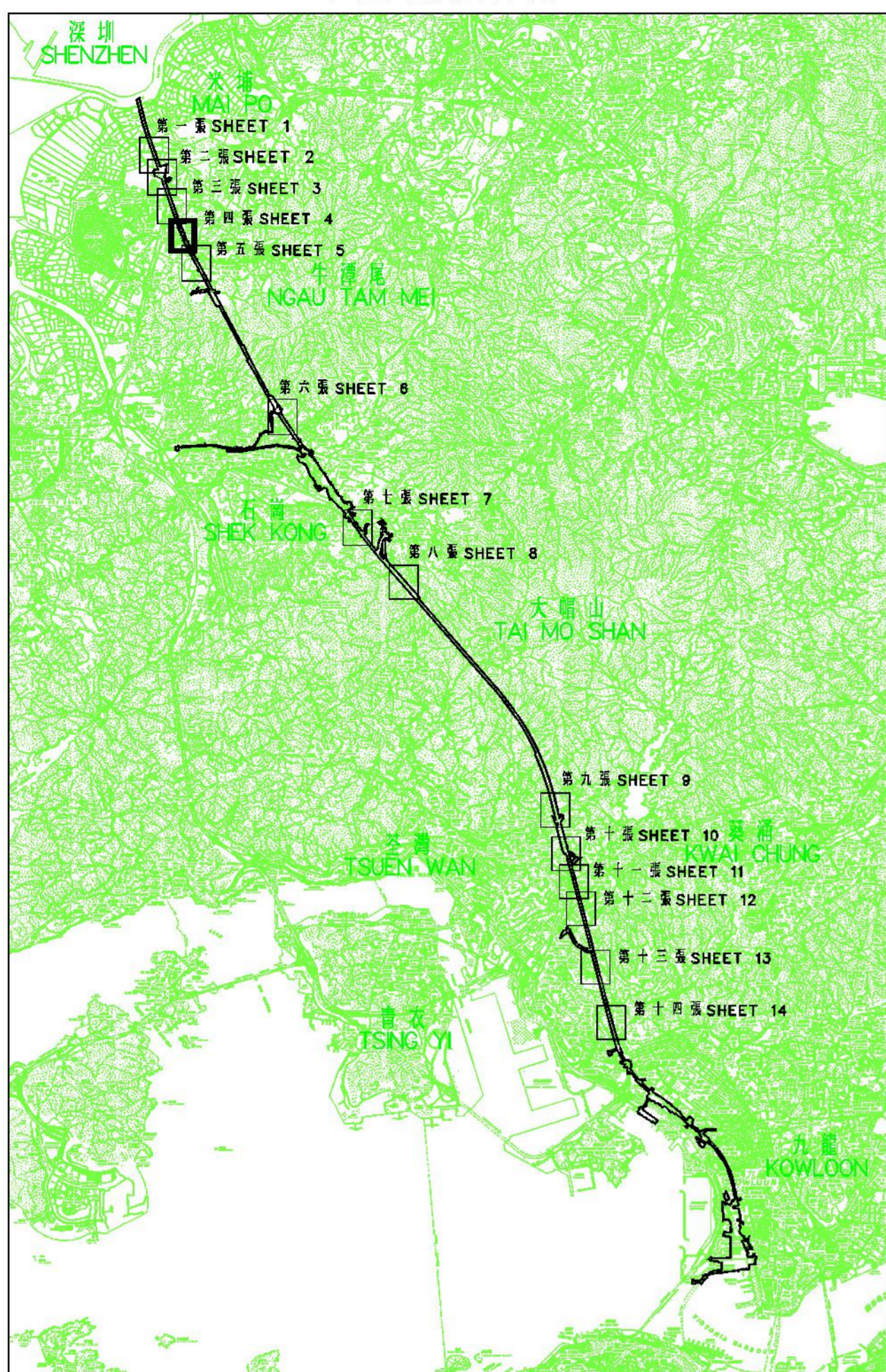


位置 LOCATION



比例 SCALE 1:100 000

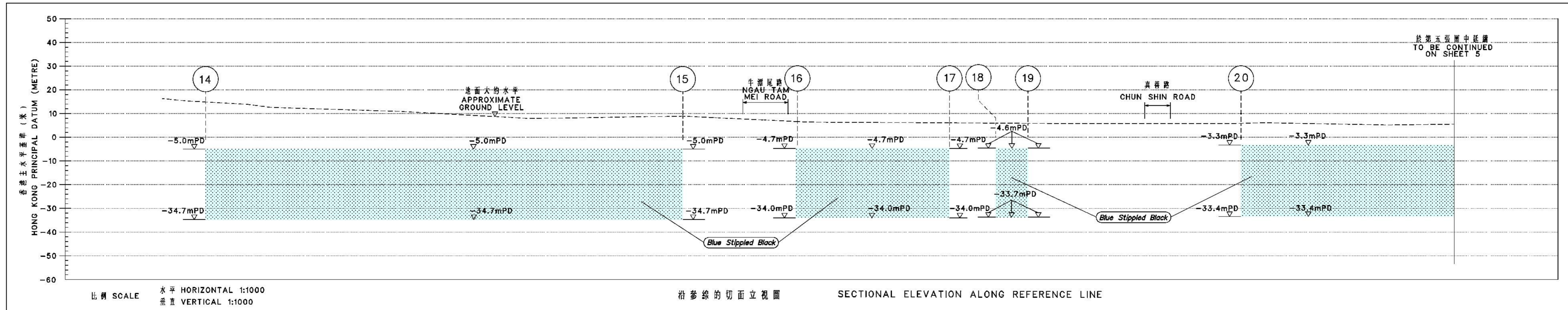
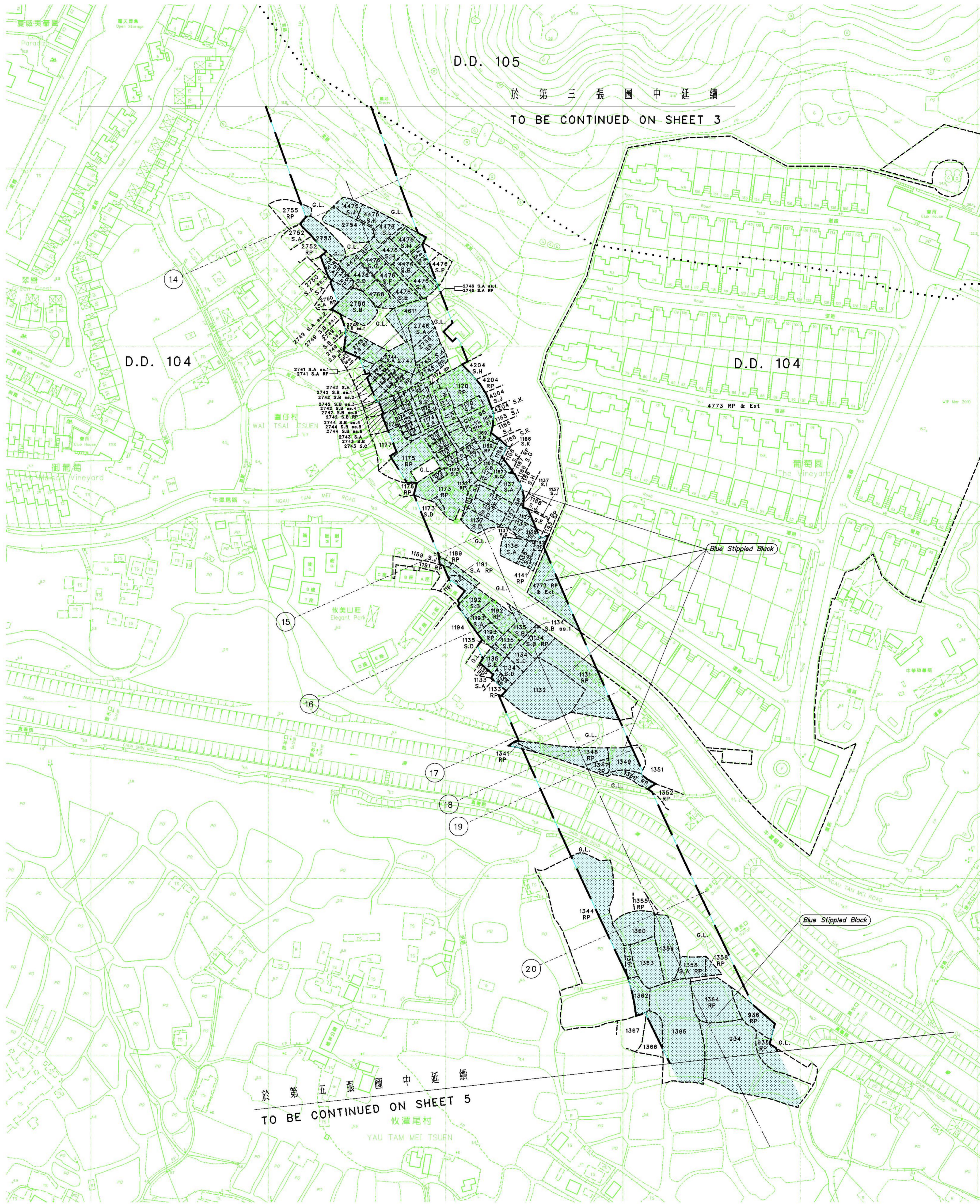
圖例 LEGEND

- 方案界線
BOUNDARY OF THE SCHEME
- 擬予收回的地層
UNDERGROUND STRATA TO BE RESUMED
- D.D. 丈量約區
DEMARCATION DISTRICT
- Ext 用地部分
EXTENSION
- G.L. 政府土地
GOVERNMENT LAND
- RP 剩餘部分
REMAINING PORTION
- S. 分段
SECTION
- ss. 小分段
SUBSECTION
- CUL 村屋地塊
CHUK UN LOT
- HL-YL HLB 雙字地塊 - 元朗屋宇地塊
HOUSE LOT - YUEN LONG HOUSE LOT BLOCK
- mPD 香港主水平基準 (米)
HONG KONG PRINCIPAL DATUM (METRE)
- 地層界線
LOT BOUNDARY
- 丈量約區界線
DEMARCATION DISTRICT BOUNDARY
- 參考線
REFERENCE LINE
- ① 參考線記號
REFERENCE LINE MARK

藍色虛線圖例
Blue Stippled Block - Blue Stippled Block

說明 NOTE:

有關收回地層及補償第十五區圖。
FOR UNDERGROUND STRATA RESUMPTION SCHEDULE,
PLEASE REFER TO SHEET 15.



只作識別用
FOR IDENTIFICATION PURPOSES ONLY

SIGNED
(馬景芳 MA King-fong)
總地政測量師 / 鐵路發展
Chief Estate Surveyor / Railway Development
日期 Date 15 APR 2010
地政總署 鐵路發展處
Railway Development Section
Lands Department
此圖由鐵路發展處製圖小組繪製
Plan prepared by Railway Development Survey Unit

鐵路條例 (第 519 章)
廣深港高速鐵路香港段
收回地層圖則
RAILWAYS ORDINANCE (CHAPTER 519)
HONG KONG SECTION OF GUANGZHOU-SHENZHEN-HONG KONG EXPRESS RAIL LINK
UNDERGROUND STRATA RESUMPTION PLAN

檔案編號
File No. RD/XRL/PLAN/4
測量圖編號
Survey Sheet No. 2-SE-17A & 17C
參考圖編號
Reference Plan No. XRL-U04 (Rev.1) (路政署)
XRL-U05 (Rev.1) (HyD)
圖則編號
PLAN No. RDM1002
(第四張 共十五張)
(SHEET 4 OF 15)
日期 Date : 09/04/2010