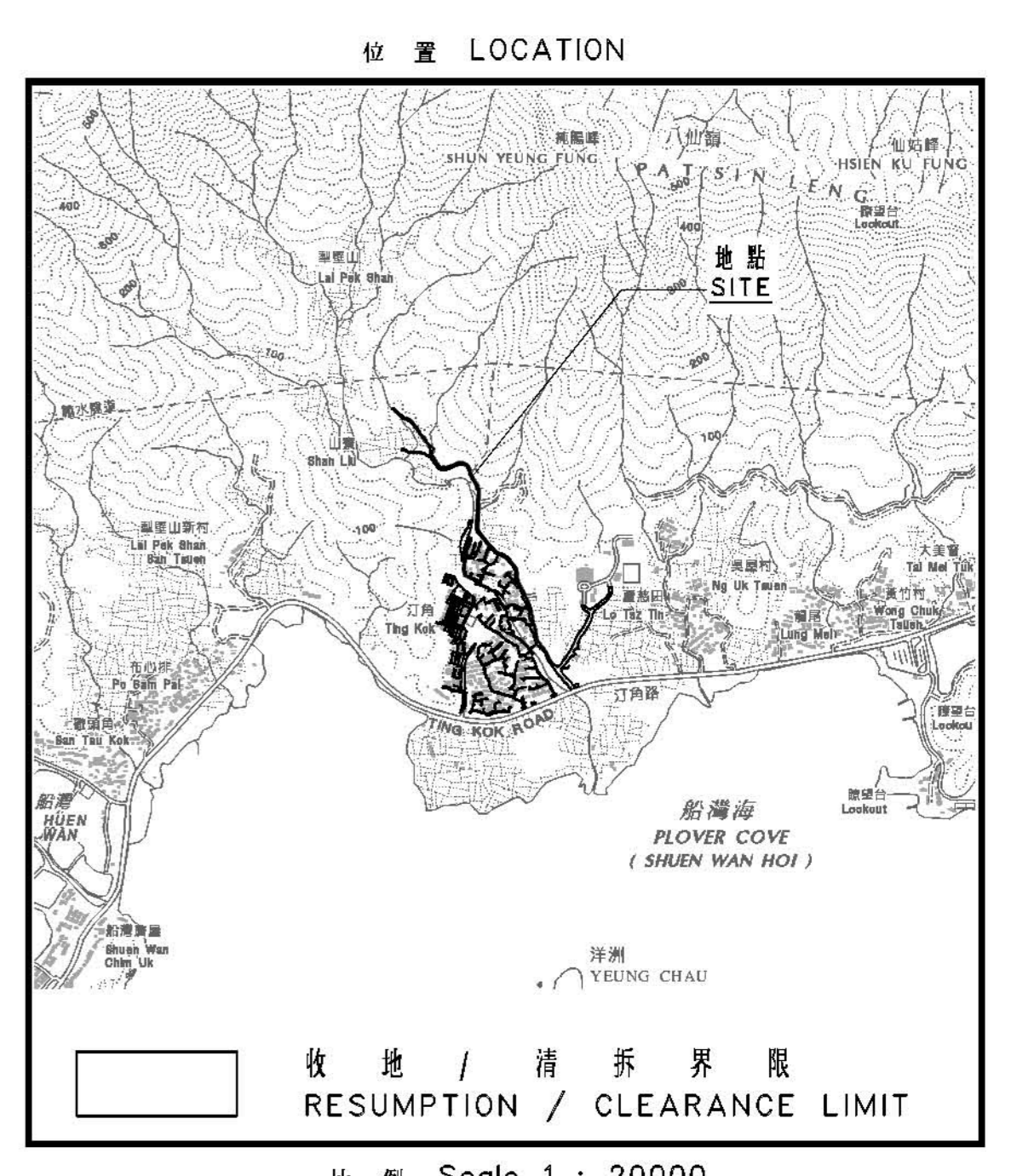


准予收回土地的範圍  
Area to be resumed

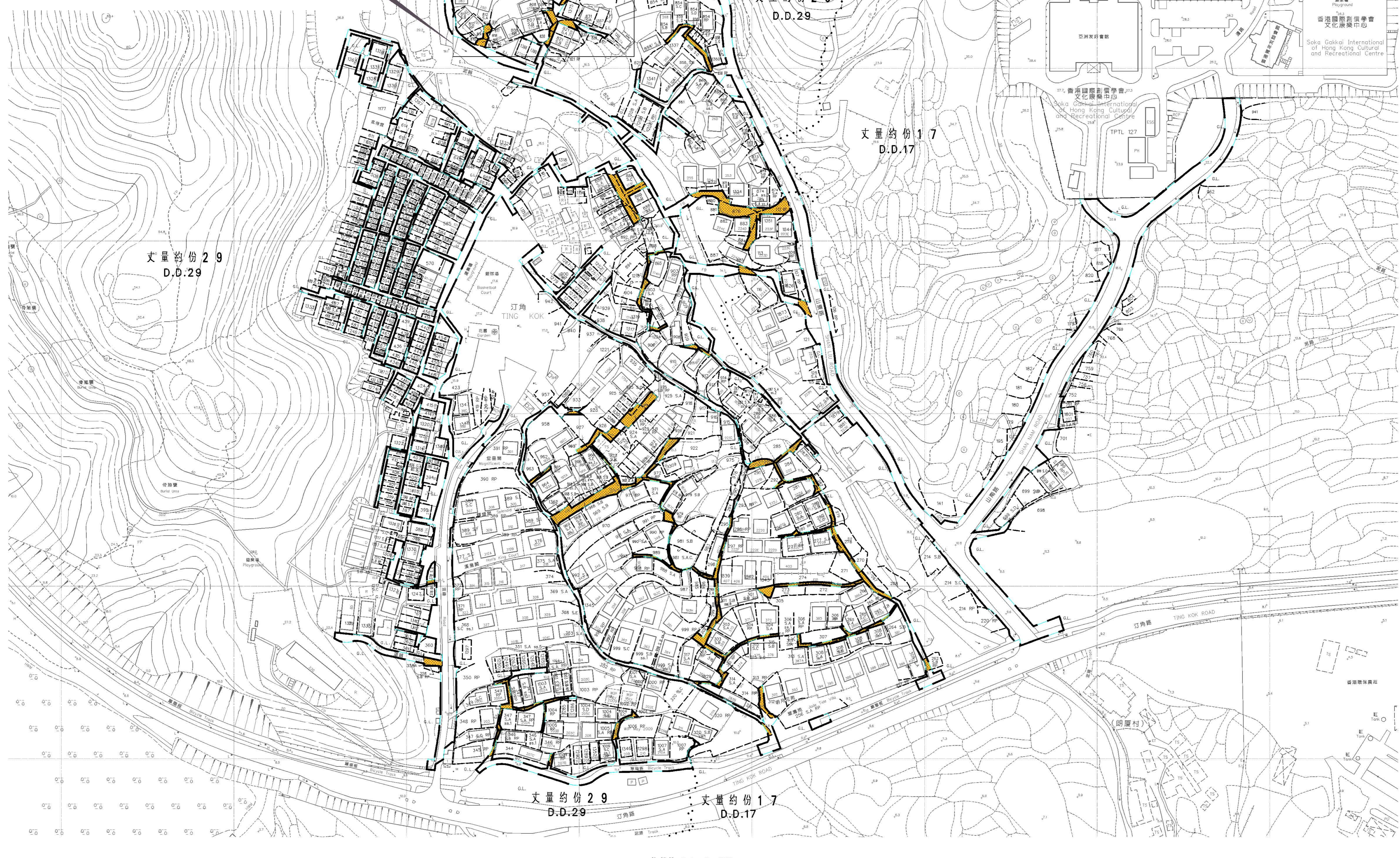
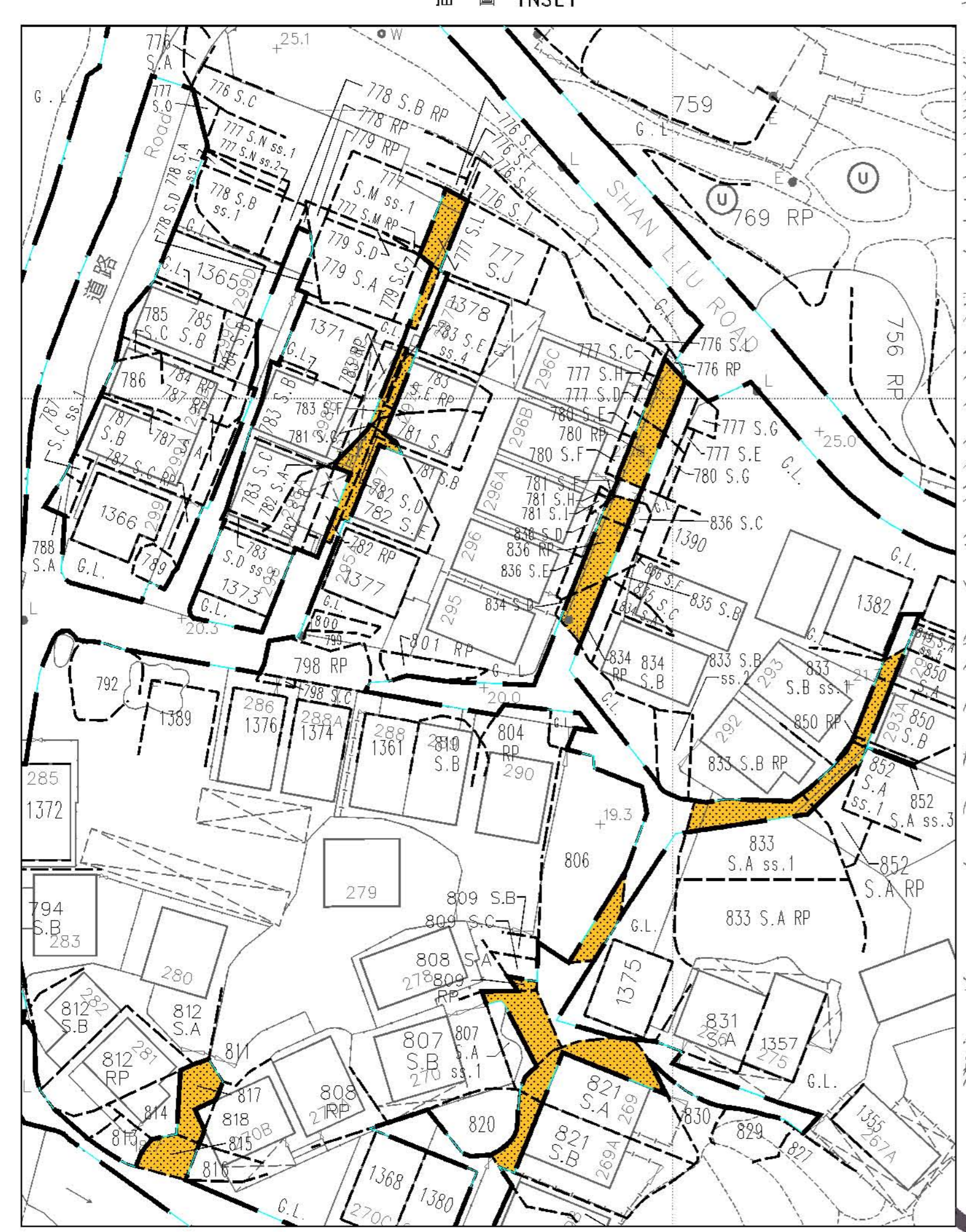
丈量的印號 D.D.No.	地段編號 Lot No.	農地 Agricultural Land m²(about) / 呎²(about)	備註 Remarks
17	107 RP	35.9	(P)
	112 RP	95.3	1026
	116	34.0	386
	202 S.B RP	19.5	210
	265 S.A	45.0	495
	265 S.B	14.4	155
	267	80.5	868
	270	21.0	226
	272	44.7	481
	273	68.5	737
	277 S.A	29.0	312
	277 RP	8.6	93
	278 S.B	44.4	478
	280 S.C	17.5	188
	280 RP	15.5	167
	281	18.0	194
	282	15.7	169
	284	35.4	380
	285	90.0	969
	286	9.8	105
	285	16.2	174
	287	15.1	161
	288 S.A	47.0	506
	289	24.1	259
	299 RP	23.4	252
	301 S.B ss.1	23.1	249
	302	21.4	228
	303 S.C	21.7	234
	303 RP	24.8	267
	304 S.A	19.8	213
	304 RP	9.6	103
	307	8.5	92
	308 S.B	9.2	98
	308 S.C	13.7	147
	308 S.D	15.2	164
	312	50.4	543
	314 S.A	13.5	145
	315 RP	9.9	107
	316	16.6	179
	319	16.7	179
	320 RP	14.2	153
	1829	8.9	96

准予收回土地的範圍  
Area to be resumed

丈量的印號 D.D.No.	地段編號 Lot No.	農地 Agricultural Land m²(about) / 呎²(about)	備註 Remarks
29	344 RP	7.1	76
	345 RP	6.7	72
	346 S.A RP	16.9	182
	347 S.A ss.1	11.4	123
	347 S.B RP	10.6	114
	347 S.C RP	3.5	37
	349 RP	50.1	539
	358	42.0	452
	376 S.A	9.4	101
	377 S.H	20.7	223
	377 S.L	22.8	245
	379 S.C	7.3	78
	380 RP	21.5	231
	381 S.A	1.7	18
	381 S.F	0.5	4
	381 S.G	1.5	16
	382 S.D	1.5	16
	382 RP	17.5	186
	383 S.E ss.4	1.9	20
	383 S.F	5.4	58
	383 S.G	1.6	17
	385 RP	20.5	221
	386 RP	32.4	349
	389 RP	3.3	35
	391	40.5	436
	392	11.8	127
	391 S.A	29.4	316
	391 S.B	47.1	507
	391 S.C	16.7	179
	391 S.D ss.1	26.4	282
	392	8.5	90
	393 RP	16.5	178
	394	8.5	90
	396 RP	24.8	267
	397	5.6	60
	398 S.A	15.7	168
	398 S.B	1.2	13
	398 S.C ss.3	0.7	8
	398 S.D RP	16.8	181
	398 S.E	34.8	375
	398 S.F	29.6	318
	398 S.G	20.3	218
	398 S.H	80.9	871
	397	79.3	854
	398	33.5	361
	398 S.C	53.7	578
	398 S.D	49.3	531
	398 S.E	6.1	66
	398 S.F	6.1	66
	398 S.G	60.9	656
	391 S.A ss.3	11.0	118
	391 S.B RP	40.5	436
	391 S.C RP	9.8	105
	393	13.2	142
	397	6.7	71
	397	16.7	179
	397	13.1	141
	392	59.3	638
	393 S.B	47.0	506
	393 S.B ss.1 RP	116.1	1250
	393 S.C RP	76.9	829
	393 S.D	18.3	197
	397	40.1	432
	390	17.9	193
	393	10.2	110
	394	14.8	157
	398 S.A	22.6	243
	398 S.B	90.9	971
	397	2.3	25
	397 S.A	29.4	316
	397 RP	11.8	127
	397 RP	21.0	226
	397 RP	15.6	168
	391 S.A.C.	13.1	141
	394	4.7	51
	394	51.8	556
	395	6.5	70
	397	2.3	25
	398 S.A	9.9	107
	398	31.2	336
	399 RP	14.1	152
	399 RP	29.0	312
	1003 S.A	16.8	181
	1004 S.C	16.8	181
	1004 S.E	0.8	9
	1004 RP	23.8	256
	1005 RP	7.4	80
	1006 RP	26.4	284
	1009 RP	7.0	75
	1216	66.5	709
	1224	17.0	183
	1337	12.4	133
	總面積 TOTAL AREA	3279.5	35351



- 圖例 LEGEND
- 收地 / 清拆界限 RESUMPTION / CLEARANCE LIMIT
  - 地段邊界 LOT BOUNDARY
  - 予予收回的農地 AGRICULTURAL LAND TO BE RESUMED
  - 地區界線 DISTRICT BOUNDARY
  - D.D. 丈量的印 DEMARCATION DISTRICT
  - RP 餘地 REMAINING PORTION
  - S. 分段 SECTION
  - ss. 小分段 SUB-SECTION
  - (P) 部分 PORTION
  - G.L. 政府土地 GOVERNMENT LAND
  - 混合地段 MIXED LOT



Signed  
(李 建 毅) ( Mr. Denis LI )  
大埔地政專員 District Lands Officer, Tai Po  
日期 Date 10/12/2009

收地圖則  
水污染管制(排污設備)規例(第358章附屬法例)第26條  
引用道路(工程、使用及補償)條例(第370章)  
工務計劃項目第4125DS號  
吐露港內未有污水設施地區而興建的污水收集系統第1階段第2期C—  
大埔汀角鄉村污水收集系統

RESUMPTION PLAN  
ROADS (WORKS, USE AND COMPENSATION) ORDINANCE (Chapter 370)  
AS APPLIED BY SECTION 26 OF THE WATER POLLUTION CONTROL (SEWERAGE) REGULATION (Chapter 358 Subsidiary Legislation)  
PWP ITEM No. 4125DS  
TOLO HARBOUR SEWERAGE OF UNSEWERED AREAS 'STAGE I' PHASE IIC  
VILLAGE SEWERAGE AT TING KOK, TAI PO

檔案編號 File No. DLO/TP 609/65/02  
測量圖編號 Survey Sheet Nos. 3-SE-17D, 18C, 22B & 23A  
工程圖編號 Engineering Drg. Nos. 3912/GAZ/007.008,009A,010,011A & 023 (編號) (DSD)  
圖則編號 PLAN No. TPM4638c