





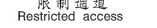






# 比例1:20000 地形圖圖例 (組別 HM20C)

## Legend of 1:20000 Topographic Map (HM20C Series)

### 鐵路及道路 RAILWAY & ROADS

鐵路及車站		Railway & Station
快速公路		Expressway
公路主線		Main road
高架道路		Elevated road
公路支線		Secondary road
雙線		Double width
單線		Single width
泥路		Track
非行車路		Non-motorable road
興建中之道路		Road under construction
小徑		Footpath

本圖顯現之道路或小徑，並不表示有通行權。  
The representation of a road, track or path on this map is no evidence of a right of way.

### 地圖書體 MAP LETTERING

地理形象	書體	TYPE FACE	FEATURE
市鎮	沙田	SHA TIN	Town
區域	紅磡	HUNG HOM	Area / District
村落/屋邨	老圍	Lo Wai	Village / Estate
鐵路車站	九龍塘	Kowloon Tong	Railway station
山/丘	大帽山	TAI MO SHAN	Hill
海角/岬	黃麻角	Wong Ma Kok	Cape / Promontory
島嶼	青衣	TSING YI	Island
水文要素	大潭灣	TAI TAM BAY	Water features

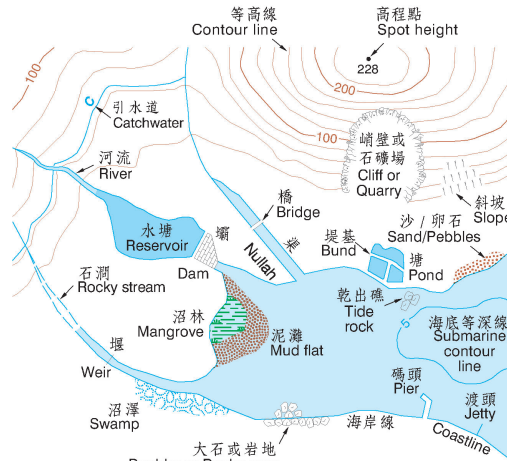
### 建築物 BUILDINGS

已建區		Built-up area
寮屋		Temporary structures
政府合署		Government offices
消防局		Fire station
醫院/診療所		Hospital / Clinic
警署		Police station
教堂		Monastery / Temple
寺/廟		Mosque / Synagogue
清真寺/猶太廟		Post office
郵政局		Country / Marine park management centre
郊野/海岸公園管理站		

### 其他 OTHER FEATURES

特別行政區界		Boundary of Special Administrative Region
電纜		Power line
三角網測站		Trigonometric station
信號站		Signal station
航標或燈標		Navigation beacon or light
法定古蹟		Declared monument
公園/運動場		Park / Sports ground
海岸公園/保護區或自然護理區		Marine park / reserve or Nature reserve
郊野公園		Country park
耕地		Cultivation
林地		Woodland

### 地形及水文要素 TOPOGRAPHIC & HYDROGRAPHIC FEATURES



高程以米為單位，由香港主水平基準 (HKPD) 向上計算。一般而言，平均海平面處於主水平基準以上約1.3米。

Heights are shown in metres above the Hong Kong Principal Datum (HKPD). For general reference, the Mean Sea Level is about 1.3 metres above the HKPD.

海底等深線衍生自海圖，以海圖基準為計算根據。該基準處於香港主水平基準以下0.15米，並以米為單位。讀者須注意，有關海深數據只可作一般指引，不宜作航海用途。

Submarine contour lines are derived from Nautical Charts. They are based on the Chart Datum which is 0.15 metres below the Hong Kong Principal Datum and are given in metres. Map users should note that these data are for general guidance only and are not recommended for navigational purposes.

香港1980方格網 HONG KONG 1980 GRID



地政總署測繪處  
Survey and Mapping Office  
Lands Department

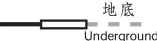




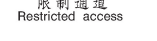

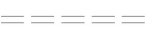

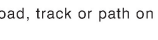

香港特別行政區政府 - 版權所有  
© Copyright reserved - Hong Kong SAR Government

圖例版本 Legend version 202302

# 比例 1:20000 地形圖圖例 (組別 HM20C2)

## Legend of 1:20000 Topographic Map (HM20C2 Series)

### 鐵路及道路 RAILWAY & ROADS

鐵路及車站		Railway & Station
快速公路		Expressway
公路主線		Main road
高架道路		Elevated road
公路支線		Secondary road
雙線		Double width
單線		Single width
泥路		Track
非行車路		Non-motorable road
興建中之道路		Road under construction
小徑		Footpath

本圖顯現之道路或小徑，並不表示有通行權。  
The representation of a road, track or path on this map is no evidence of a right of way.


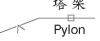

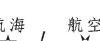





### 地圖書體 MAP LETTERING

地理形象	書體	TYPE FACE	FEATURE
市鎮	沙田	SHA TIN	Town
區域	紅磡	HUNG HOM	Area / District
村落/屋邨	老圍	Lo Wai	Village / Estate
鐵路車站	九龍塘	Kowloon Tong	Railway station
山/丘	大帽山	TAI MO SHAN	Hill
海角/岬	黃麻角	Wong Ma Kok	Cape / Promontory
島嶼	青衣	TSING YI	Island
水文要素	大潭灣	TAI TAM BAY	Water features

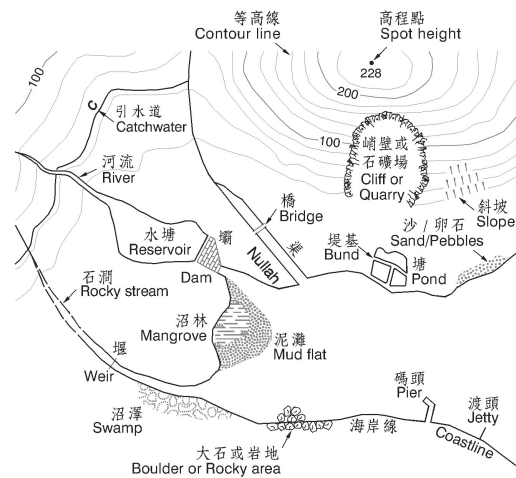
### 建築物 BUILDINGS

已建區		Built-up area
寮屋		Temporary structures
政府合署		Government offices
消防局		Fire station
醫院/診療所		Hospital / Clinic
警署		Police station
教堂		Church
寺/廟		Monastery / Temple
清真寺/猶太廟		Mosque / Synagogue
郵政局		Post office
郊野/海岸公園管理站		Country / Marine park management centre

### 其他 OTHER FEATURES

特別行政區界		Boundary of Special Administrative Region
電纜		Power line
三角網測站		Trigonometric station
信號站		Signal station
航標或燈標		Navigation beacon or light
法定古蹟		Declared monument
公園/運動場		Park / Sports ground
海岸公園/保護區或自然護理區		Marine park / reserve or Nature reserve
郊野公園		Country park
耕地		Cultivation

### 地形及水文要素 TOPOGRAPHIC & HYDROGRAPHIC FEATURES



高程以米為單位，由香港主水平基準 (HKPD) 向上計算。一般而言，平均海平面處於主水平基準以上約 1.3 米。

Heights are shown in metres above the Hong Kong Principal Datum (HKPD). For general reference, the Mean Sea Level is about 1.3 metres above the HKPD.

香港1980方格網 HONG KONG 1980 GRID