

# 比例 1 : 100 000 地形圖圖例 (組別 HM100CL)

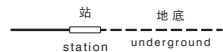
## Legend of 1 : 100 000 Topographic Map (HM100CL Series)

特別行政區界




Boundary of  
Special Administrative Region

鐵路



Railway

輕鐵 / 山頂纜車



Light Rail / Peak Tramway

興建中之鐵路



Railway under construction

快速公路或公路主線



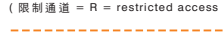
Expressway or Main road

公路支線



Secondary road

泥路



Track

興建中之道路



Road under construction

主要小徑



Major footpath

已建區



Built-up area

等高線  
(垂直間距一百米  
(另加五十米輔助線))



Contour line  
(vertical interval 100 metres with  
supplementary contour at 50 metres)

林地 / 公園



Woodland / Park

耕地 / 塘



Cultivation / Pond

郊野 / 海岸公園界線  
海岸 / 自然保護區界線  
特別地區界線



Country/Marine park boundary  
Marine/Nature reserve boundary  
Special area boundary

沼澤 / 泥灘 / 沼林



Swamp / Mud / Mangrove

三角網測站 / 高程點



Trigonometric station / Spot height

### 高程

高程以米為單位，由香港主水平基準 (HKPD) 向上計算。  
一般而言，平均海平面處於主水平基準以上約 1.3 米。

### ELEVATIONS

Heights are shown in metres above the Hong Kong Principal Datum (HKPD). For general reference, the Mean Sea Level is about 1.3 metres above the HKPD.

香港 1980 方格網

HONG KONG 1980 GRID



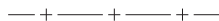
地政總署測繪處  
Survey and Mapping Office  
Lands Department

香港特別行政區政府 — 版權所有  
© Copyright reserved — Hong Kong SAR Government  
圖例版本 Legend version 201803

# 比例 1 : 100 000 地形圖圖例 (組別 HM100C/2 )

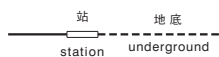
## Legend of 1 : 100 000 Topographic Map (HM100C/2 Series)

特別行政區界



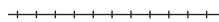
Boundary of  
Special Administrative Region

鐵路



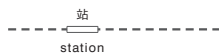
Railway

輕鐵 / 山頂纜車



Light Rail / Peak Tramway

興建中之鐵路



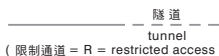
Railway under construction

快速公路或公路主線



Expressway or Main road

公路支線



Secondary road

泥路



Track

興建中之道路



Road under construction

主要小徑



Major footpath

已建區



Built-up area

等高線

(垂直間距一百米  
(另加五十米輔助線))



Contour line  
(vertical interval 100 metres with  
supplementary contour at 50 metres)

沼澤 / 沼林



Swamp / Mangrove

### 高程

高程以米為單位，由香港主水平基準 (HKPD) 向上計算。  
一般而言，平均海平面處於主水平基準以上約 1.3 米。

### ELEVATIONS

Heights are shown in metres above the Hong Kong Principal Datum (HKPD). For general reference, the Mean Sea Level is about 1.3 metres above the HKPD.



地政總署測繪處  
Survey and Mapping Office  
Lands Department

香港特別行政區政府 — 版權所有  
© Copyright reserved — Hong Kong SAR Government  
圖例版本 Legend version 201803