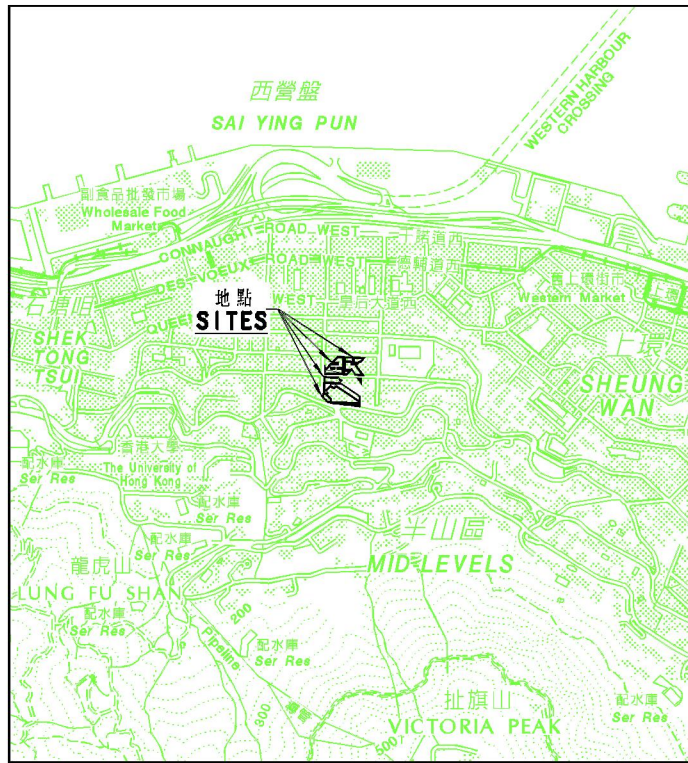




位置 LOCATION



比例 SCALE 1 : 20000

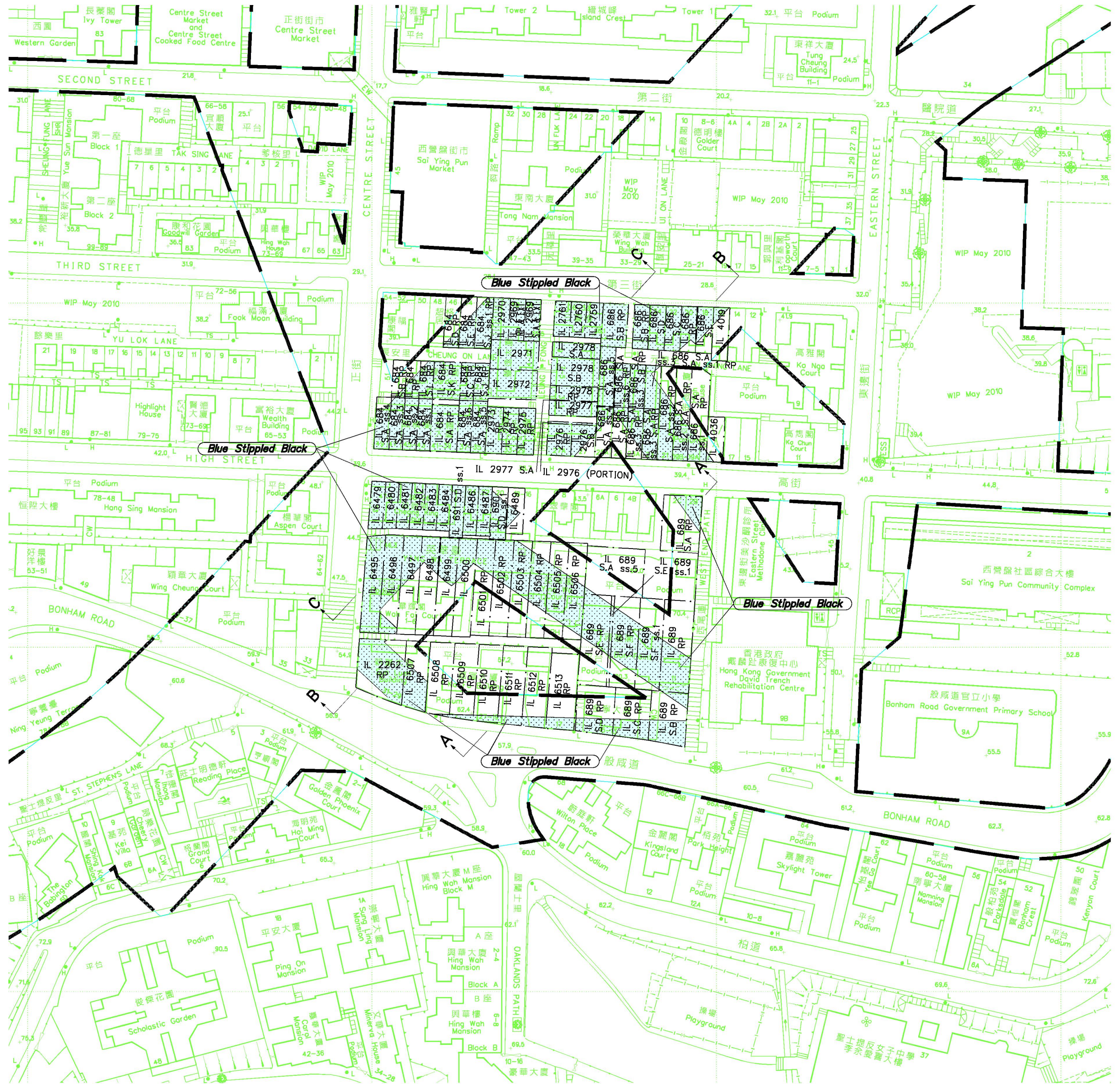
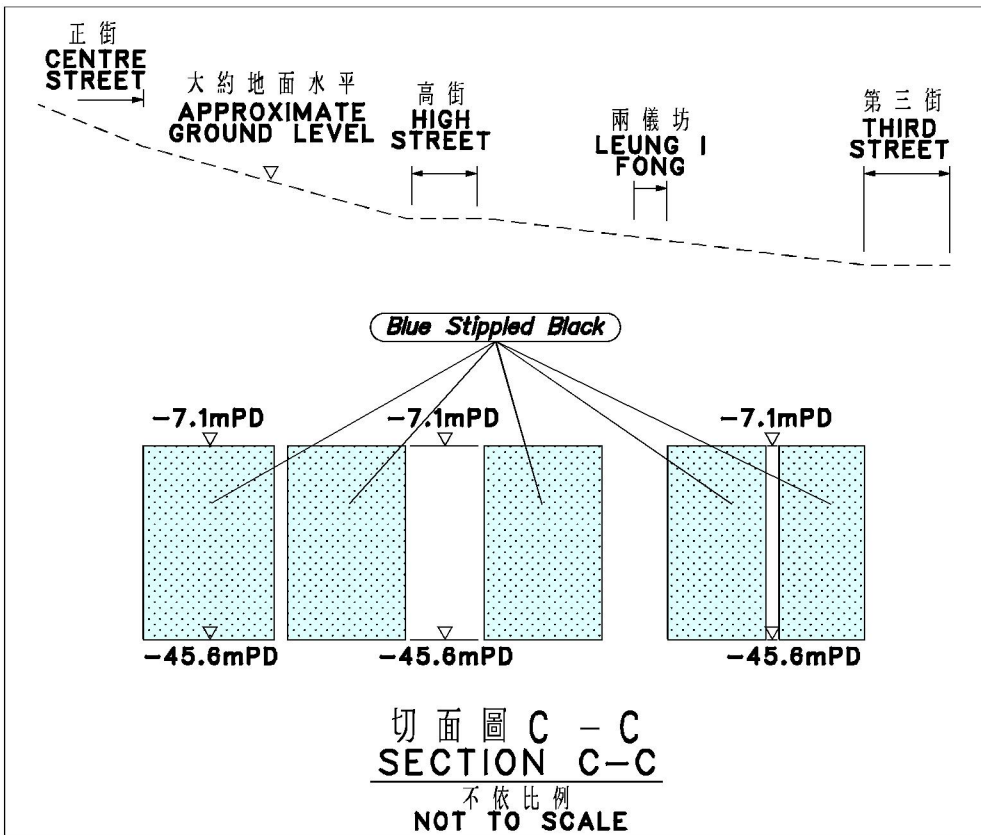
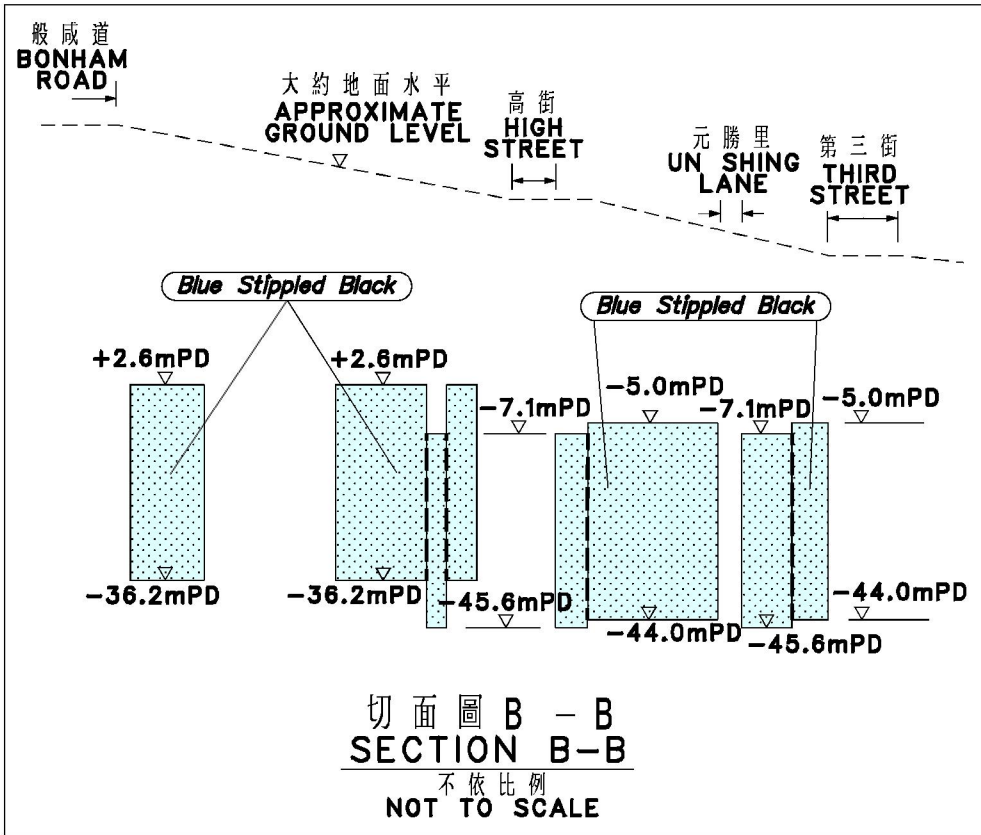
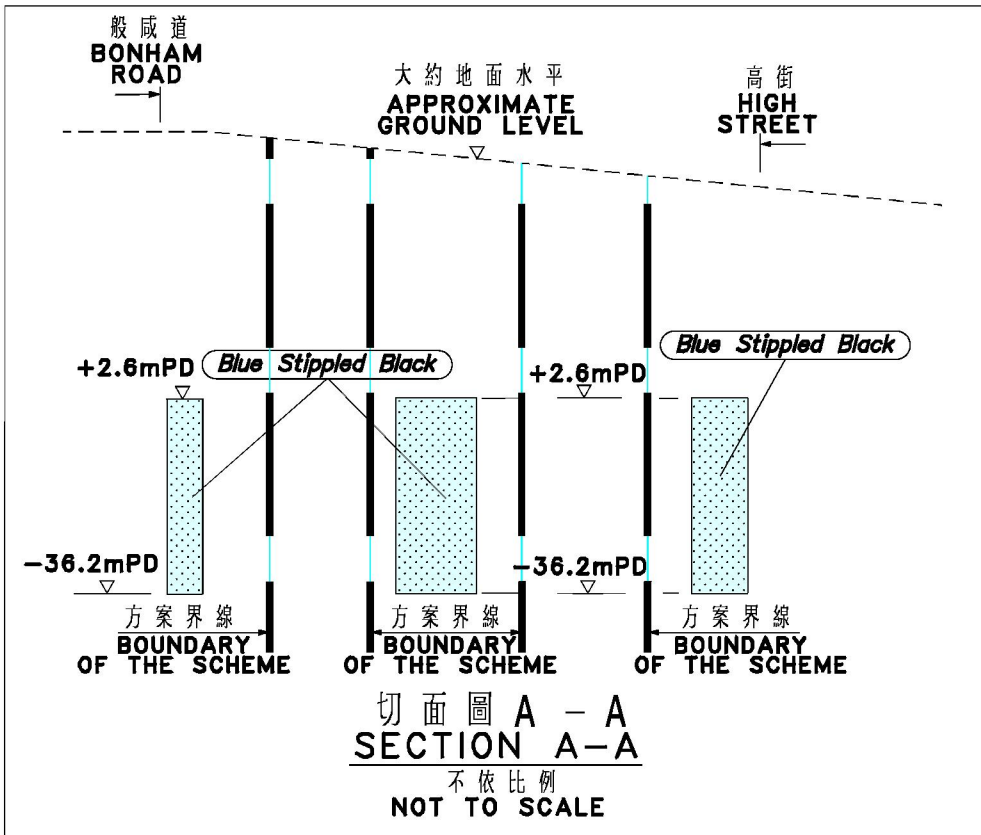
圖例 LEGEND

- 方案界線
BOUNDARY OF THE SCHEME
- Blue Stippled Black
將予收回的地層
UNDERGROUND STRATA TO BE RESUMED
- IL
內地段
INLAND LOT
- S.
分段
SECTION
- ss.
小分段
SUBSECTION
- RP
餘段
REMAINING PORTION
- EXT
增批部分
EXTENSION
- (P)
部分
PORTION
- mPD
香港主水平基準 (米)
HONG KONG PRINCIPAL DATUM (METRE)

藍色斜黑網點
Blue Stippled Black - Blue Stippled Black

說明 :
NOTE:

收回地層的細節在第二頁顯示。
DETAILS OF UNDERGROUND STRATA
RESUMPTION ARE SHOWN IN SHEET 2.



比例尺 SCALE 1 : 1 000

20 0 20 40 60 80 100 METRES

只作識別用
FOR IDENTIFICATION PURPOSES ONLY

SIGNED
(馬琮芳 MA King-fong)
總產業測量師 / 鐵路發展
Chief Estate Surveyor / Railway Development
日期 Date 25 JUN 2010



地政總署 鐵路發展組
Railway Development Section
Lands Department
此圖由鐵路發展測量小組繪製
Plan prepared by Railway Development Survey Unit

鐵路條例 (第 519 章)
香港鐵路 (‘港鐵’) - 西港島線
收回地層圖則
RAILWAYS ORDINANCE (CHAPTER 519)
MASS TRANSIT RAILWAY (‘MTR’) - WEST ISLAND LINE
UNDERGROUND STRATA RESUMPTION PLAN

檔案編號
File No. RDU/WIL/PJT/30 VI
測量圖編號
Survey Sheet No. 11-SW-7B & 7D
參考圖編號
Reference Plan No. WIL-U05(Rev.2), WIL-U08(Rev.2)
& WIL-U09(Rev.2) (HyD)
圖則編號
PLAN No. RDM1160 (SHEET 1 OF 2)

日期 Date : 02/06/2010